

Muzej Prigorja

Prijedlog vizualnog identiteta



Medvednica



Vinogradi




Nizine




Sava



Sesvetsko Prigorje je područje koje se proteže najvećim dijelom oko glavnog grada Zagreba. Na sjevernoj strani graniči s južnim obroncima Medvednice, s južne strane prolazi joj rijeka Sava, a na istoku se susreće s Moslavinom. Kako se Sesvetsko Prigorje nalazi u središnjem području te su kroz njega isprepletana različita geografska obilježja. Ta obilježja kombinirana su prilikom izrade znaka. Jednostavnim oblicim prikazani su u znaku i stvaraju jedinstvenu vizualnu priču. Uzevši u obzir kako je u 20. stoljeću vinogradarstvo bilo izuzetno važna djelatnost toga područja, tako je stilizirani prikaz vinograda obogatio sami izgled znaka. Osim geografskih obilježja unutar znaka može se vidjeti linijski prikaz kurije u kojoj se nalazi muzej. Takvim rasporedom dobiva se dinamičnost koja predstavlja područje - Sesvetsko Prigorje.



Muzej Prigorja

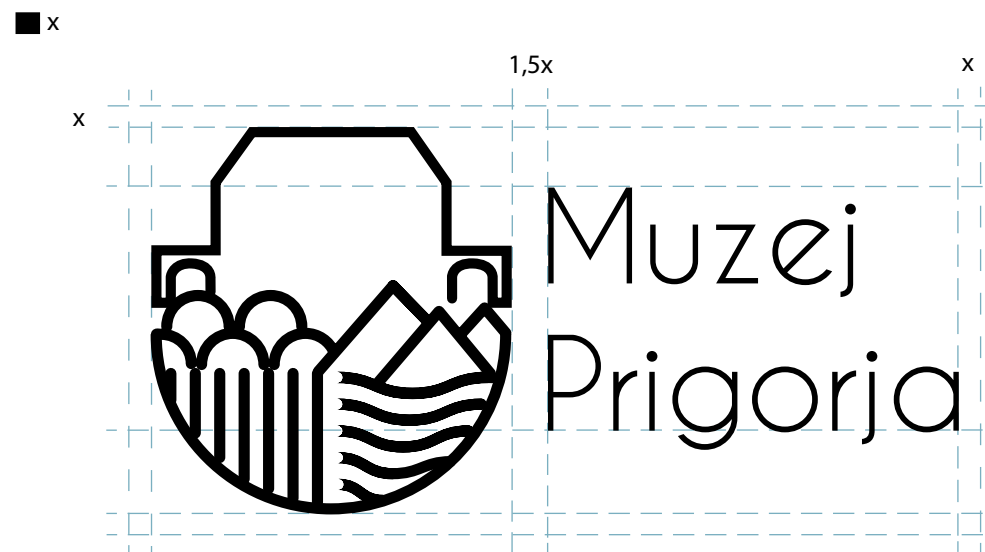


Prigorje Museum

prijedlog idejnog rješenja znaka i logotipa u negativu



odnos znaka i logotipa/minimalni prostor



program boja (upotreba znaka i/ili logotipa u boji i/ili crno-bijelo)



dopuštена umanjenja



100%



80%




60%




50%

upotreba u različitim formatima (okomiti i vodoravni)



Muzej
Prigorja



Prigorje
Museum

Caviar Dreams - Regular

AaBbCcČčĆćDdĐđEeFfGg-
HhIiJjKkLlMmNnOoPpRrSsŠšT-
tUuVvZzŽžXxYyWwQq

0123456789 !? "%&/()=+*';:.

Muzej Prigorja

prikaz primjera karakteristične primjene



