

**STUDIJA ZAŠTITE I PREZENTACIJSKOG POTENCIJALA
ARHEOLOŠKOG NALAZIŠTA KUZELIN
I BLISKIH ARHEOLOŠKIH NALAZIŠTA**

(IZBRANI DIJELOVI TEKSTA I GRAFIČKIH PRILOGA)

**ŠTUDIJA ZAŠČITE IN PREZENTACIJSKEGA POTENCIALA
ARHEOLOŠKEGA NAJDIŠČA KUZELIN
IN BLIŽNJIH ARHEOLOŠKIH NAJDIŠČ**

(IZBRANI DELI TEKSTA IN GRAFIČNIH PRILOG)



**STUDIJA ZAŠTITE I PREZENTACIJSKOG POTENCIJALA
ARHEOLOŠKOG NALAZIŠTA KUZELIN
I BLISKIH ARHEOLOŠKIH NALAZIŠTA**

(IZABRANI DIJELOVI TEKSTA I GRAFIČKIH PRILOGA)

**ŠTUDIJA ZAŠČITE IN PREZENTACIJSKEGA POTENCIALA
ARHEOLOŠKEGA NAJDIŠČA KUZELIN
IN BLIŽNJIH ARHEOLOŠKIH NAJDIŠČ**

(IZBRANI DELI TEKSTA IN GRAFIČNIH PRILOG)

STUDIJA ZAŠTITE I PREZENTACIJSKOG POTENCIJALA ARHEOLOŠKOG NALAZIŠTA KUZELIN I BLISKIH ARHEOLOŠKIH NALAZIŠTA

(IZABRANI DIJELOVI TEKSTA I GRAFIČKIH PRILOGA)

ŠTUDIJA ZAŠČITE IN PREZENTACIJSKEGA POTENCIALA ARHEOLOŠKEGA NAJDIŠČA KUZELIN IN BLIŽNJIH ARHEOLOŠKIH NAJDIŠČ

(IZBRANI DELI TEKSTA IN GRAFIČNIH PRILOG)

NARUČITELJ /// NAROČNIK

MUZEJ PRIGORJA

Sesvete, Trg Dragutina Domjanića 5, 10360 Sesvete

Predstavnik Naručitelja /// Predstavnik naročnika: Morena Želja Želle, dipl. arheolog i povjesničar umjetnosti, ravnateljica

IZVRŠITELJ /// IZVAJALEC

SVEUČILIŠTE U ZAGREBU, ARHITEKTONSKI FAKULTET – ZAVOD ZA URBANIZAM, PROSTORNO PLANIRANJE I PEJSAŽNU ARHITEKTURU

Zagreb, Kačićeva 26

Predstavnik Izvršitelja /// Predstavnik izvajalca: prof. dr. sc. Mladen Obad Šćitaroci, dipl. ing. arh.

IZRAĐIVAČI STUDIJE /// ŠTUDIJO IZDELALI

akademik MLADEN OBAD ŠĆITAROCI, dipl. ing. arh.,

ovlaštenu arhitekt urbanist i ovlaštenu krajobrazni arhitekt, ovlaštenje za rad na kulturnim dobrima /// pooblašćeni arhitekt urbanist in

pooblašćeni krajinski arhitekt, pooblastilo za delo na kulturni dedišćini,

autor, voditelj izrade /// avtor, vodja izdelave

dr. sc. MARKO RUKAVINA, dipl. ing. arh.,

autor, koordinator izrade /// avtor, koordinator izdelave

mr. sc. KSENIJA PETRIĆ, dipl. ing. arh., arhitektica-konzervatorica,

autor /// avtor

dr. sc. TIN OBERMAN, dipl. ing. arh.,

suradnik /// sodelavec

DAMIR FOFIĆ, dipl. arheol.

suradnik, autor 3. poglavja /// sodelavec, avtor poglavja 3.

SURADNICI NA PRIPREMI PODATAKA I DOKUMENTACIJE /// SODELAVCI NA PRIPRAVI PODATKOV IN DOKUMENTACIJE

dr.sc. VLADIMIR SOKOL, prof. arheologije, muzejski savjetnik, Zagreb

suradnik, priprema arheoloških podataka /// sodelavec, priprava arheoloških podatkov

DAMIR FOFIĆ, dipl. arheolog, kustos, Muzej Prigorja

suradnik, priprema arheoloških podataka i dokumentacije /// sodelavec, priprava arheoloških podatkov in dokumentacije

IRENA VIDOŠEVIĆ, dipl. arheolog, dokumentarist, Muzej Prigorja

suradnik, priprema muzejske dokumentacije /// sodelavec, priprava muzejske dokumentacije

Studija je u cjelini dostupna na: www.muzej-prigorja.hr /// Študija je v celoti dostopna na: www.muzej-prigorja.hr

Publikacija je izrađena u sklopu projekta akronima «Rođenje Europe»/»Rojstvo Evrope» koji djelomično financira Europska unija iz Europskog fonda za regionalni razvoj u okviru Operativnog programa Slovenija - Hrvatska 2007.-2013. Sadržaj publikacije isključiva je odgovornost Muzeja Prigorja i ni na koji način se ne može smatrati da odražava gledišta Europske unije.

Publikacija je izdelana v sklopu projekta z akronimom „Rođenje Europe“/“Rojstvo Evrope“ ki ga delno financira Evropska unija iz ESRR sklada v okviru Operativnega programa Slovenija - Hrvaška 2007-2013. Vsebinska je izključno odgovornost Muzeja Prigorja in na noben se način ne more sprejeti, da odraža stališća Evropske unije.

Publication is held within the project acronyms «The Birth of Europe» which is partly funded by the European Union ERDF fund under the Operational Programme Slovenia - Croatia 2007-2013. The contents of this publication are the sole responsibility of Museum of Prigorje and can in no way be taken to reflect the views of the European Union.

SADRŽAJ /// KAZALO

SAŽETAK /// POVZETEK	4
UVOD /// UVOD	6
STANJE ARHEOLOŠKIH NALAZIŠTA GRADSKE ČETVRTI SESVETE /// STANJE ARHEOLOŠKIH NAJDIŠČ MESTNE ČETRTEI SESVETE	9
VREDNOVANJE NEPOKRETNAGA ARHEOLOŠKOG NASLIJEĀA GRADSKE ČETVRTI SESVETE /// VREDNOTENJE NEPREMIČNE ARHEOLOŠKE DEDIŠČINE MESTNE ČETRTEI SESVETE	15
STRATEGIJA UPRAVLJANJA ARHEOLOŠKIM NASLIJEĀEM GRADSKE ČETVRTI SESVETE – KONCEPT PREZENTACIJE I PRIJEDLOG MJERA ZAŠTITE /// STRATEGIJA UPRAVLJANJA Z ARHEOLOŠKO DEDIŠČINO MESTNE ČETRTEI SESVETE - KONCEPT PREZENTACIJE IN PREDLOG VARSTVENIH UKREPOV	19
LITERATURA I IZVORI /// LITERATURA IN VIRI	33
KATALOG - 20 ARHEOLOŠKIH NALAZIŠTA /// KATALOG - 20 ARHEOLOŠKIH NAJDIŠČ	37
KARTE /// ZEMLJEVIDI	89

SAŽETAK /// POVZETEK



Sveti Juraj, Rog, Tepčina špica

Studija zaštite i prezentacijskog potencijala arheološkog nalazišta Kuzelin i bliskih arheoloških nalazišta izrađena je prema načelima integralne zaštite i multidisciplinarnog pristupa uz uključivanje raznovrsnih stručnjaka: arhitekata, arhitekata urbanista/planera, arhitekata-konzervatora, arheologa i pejzažnih arhitekata. Struktura i metoda izrade studije ukazuje na složenost i raznovrsnost prostorne problematike smještaja arheološkog naslijeđa u predjelima različitih prostorno-razvojnih i funkcionalnih obilježja, kao što su predjeli izražene urbanizacije, postojeća i nova planirana građevna područja naselja, potezi planiranih prometnica i druge komunalne infrastrukture, izgrađeni predjeli povijesnih naselja, pejzažni predjeli, predjeli u Parku prirode Medvednica i dr.

Studijom su utvrđene prostorne i konzervatorske pretpostavke održivog upravljanja i unapređenja nepokretnoga arheološkog naslijeđa (nalazišta) te su predloženi modeli njegove zaštite i mogućnosti prezentacije temeljeni na nacionalnim i međunarodnim pravnim dokumentima i stručnim standardima s ciljem korištenja arheološkoga baštinskog potencijala za razvoj kulturnog turizma. Studijom su obuhvaćeni arheološko nalazište Kuzelin na Medvednici (višeslojno arheološko nalazište naseljavano od bakrenog doba: 4. – 3. tisućljeće pr. Kr. do seobe naroda krajem 6. st.) te ostala do danas utvrđena i/ili poznata arheološka nalazišta i mjesta slučajnih nalaza na administrativnom području Gradske četvrti Sesvete, što iznosi ukupno 50 arheoloških nalazišta.

Izrada studije provedena je u etapama koje uključuju: 1. procjenu i/ili analizu postojećeg stanja arheoloških nalazišta s različitih stajališta (konzervatorsko, arheološko, urbanističko, pejzažno) provedenu na temelju dostupnih podataka i terenskog pregleda, 2. sintezu – primarno vrednovanje arheoloških nalazišta te 3. etapu definiranja upravljačkih strategija koja obuhvaća izradu prijedloga mjera zaštite i prezentacije.

U studiji je prvi put provedeno sustavno vrednovanje nepokretnoga arheološkog naslijeđa promatranog područja uz šire prostorno-okolišno sagledavanje konteksta. Od ukupno 50 popisanih arheoloških nalazišta za pravnu zaštitu je predloženo 22 nalazišta (44%). U različite oblike i/ili modele prezentacije i interpretacije uključena su 33 arheološka nalazišta (66%).

Studija daje prvi sustavni pregled i popis arheoloških nalazišta Gradske četvrti Sesvete te predlaže strategiju upravljanja nepokretnim arheološkim naslijeđem.

Studija zaštite in prezentacijskega potenciala arheološkega najdišča Kuzelin in bližnjih arheoloških najdišč je izdelana po načelih integralne zaštite in multidisciplinarnega pristopa ob vključevanju strokovnjakov različnih strok: arhitektov, arhitektov-urbanistov/planerjev, arhitektov-konzervatorjev, arheologov in krajinskih arhitektov. Struktura in metoda izdelave študije kaže na zapletenost in raznovrstnost prostorske problematike položaja arheološke dediščine v predelih različnih prostorsko-razvojnih in funkcionalnih obeležij kot so predeli izražene urbanizacije, obstoječa in na novo načrtovana gradbena področja naselij, poteze načrtovanih cest in druge komunalne infrastrukture, zgrajeni predeli zgodovinskih naselij, krajinski predeli, predeli v Naravnem parku Medvednica idr.

S študijo so ugotovljene prostorske in konzervatorske predpostavke trajnostnega gospodarjenja in napredka nepremične arheološke dediščine (najdišč) ter predlagani so modeli za njeno varovanje in možnosti predstavitve, ki temelji na nacionalnih in mednarodnih pravnih dokumentih in strokovnih standardih z namenom koriščenja potenciala arheološke dediščine za razvoj kulturnega turizma. Študija zajema arheološko najdišče Kuzelin na Medvednici (večplastno arheološko najdišče, ki je bilo naseljevano od bakrene dobe: 4. – 3. tisočletje pr. n. št. do selitve narodov na koncu 6. st.) ter ostala do danes ugotovljena in/ali poznana arheološka najdišča in kraji naključnih najdb na administrativnem področju Mestne četrti Sesvete, kar skupaj znaša 50 arheoloških najdišč.

Izdelava študije je potekala v etapah, ki vključujejo: 1. presojo in/ali analizo obstoječega stanja arheoloških najdišč iz različnih stališč (konzervatorskega, arheološkega, urbanističnega, krajinskega), ki so bile opravljene na podlagi dostopnih podatkov in terenskega pregleda, 2. sintezo – primarno vrednotenje arheoloških najdišč ter 3. etapo definiranja upravljalnih strategij, ki zajema izdelavo predloga zaščitnih ukrepov in prezentacijo.

V študiji je prvič izpeljano sistematično vrednotenje nepremične arheološke dediščine opazovanega področja ob širšem prostorsko-okoljskem spoznavanju konteksta. Od skupaj 50 popisanih arheoloških najdišč je za pravno zaščito predlagano 22 najdišč (44 %). V različne oblike in/ali modele prezentacije in interpretacije je vključeno 33 arheoloških najdišč (66 %).

Študija daje prvi sistematični pregled in popis arheoloških najdišč Mestne četrti Sesvete in predlaga strategijo upravljanja z nepremično arheološko dediščino.

UVOD /// UVOD



OKOLNOSTI

Muzej Prigorja vključen je u evropski projekt „*PONOVNO PROBUJENA ARHEOLOŠKA NAZALIŠTA – SUVREMENA INTERPRETACIJA BAŠTINE KAO TEMELJ KULTURNOG TURIZMA*“, akronim *ROĐENJE EUROPE* u sklopu Operativnog programa – Instrument prepristupne pomoći Slovenija –Hrvatska (OP IPA SI-HR) 2007. – 2013. financiranog sredstvima Evropskog fonda za regionalni razvoj (EFRR). Projekt okuplja pet partnera iz Hrvatske i Slovenije: *Zavod za kulturo Slovenska Bistrica* (vodeći partner projekta), *Razvojno agencijo Kozjansko*, *Zavod za kulturo šport, turizem i mladinske dejavnosti Sevnica*, *Muzej Prigorja* i *Zavičajni muzej Varaždinske Toplice*.

Zajednički je cilj projekta s pomoću regionalne i prekogranične suradnje povezati lokalno poznata arheološka nalazišta smještena na prekograničnom području Slovenija – Hrvatska (u Sloveniji Ančikovo Gradišće nad Jurišnjo Vaso na Pohorju, zatim Rifnik kod Šentjurja, Ajdovski gradec nad Vranji kod Sevnice, a u Hrvatskoj arheološke lokalitete Kuzelin kod Donje Glavnice i Aquae Iasae u Varaždinskim Toplicama), održivi razvoj i jačanje regionalnog identiteta očuvanjem i oživljavanjem arheološkog naslijeđa na temelju njegove suvremene prezentacije i interpretacije, stvaranje prekogranične mreže za prijenos informacija i dobrih praksi, podizanje svijesti lokalne zajednice o važnosti očuvanja kulturnog naslijeđa te njegovo korištenje jačanjem kulturnog turizma.

Osnovna je djelatnost Muzeja Prigorja (muzejska institucija, prema vrsti lokalni muzej) skupljanje, čuvanje, istraživanje, stručna i znanstvena obrada i sistematizacija zbirki, trajna zaštita te predočavanje javnosti kulturnog naslijeđa područja Sesveta, danas administrativno organiziranog u sastavu Grada Zagreba kao Gradska četvrt Sesvete. Stavljanje arheološkog naslijeđa u fokus europskog projekta može se vezati uz povijest osnivanja Muzeja 1977. godine, potaknutog upravo istraživanjem arheoloških nalazišta Sesvetskog Prigorja.

U sklopu projekta Muzej Prigorja planirao je izradu pretkonceptije plana upravljanja arheološkim nalazištem Kuzelin i bliskim arheološkim nalazištima (*Studija zaštite i prezentacijskog potencijala arheološkog nalazišta Kuzelin i bliskih arheoloških nalazišta*).

Zbog složenosti i raznovrsnosti problematike unapređenja i upravljanja nepokretnim arheološkim naslijeđem na području Sesveta (smještaj u predjelima različitih prostorno-razvojnih i funkcionalnih obilježja, pri čemu su arheološka nalazišta smještena na predjelima izražene urbanizacije, unutar planiranih građevnih područja naselja, na potezima planiranih prometnica i druge komunalne infrastrukture, na izgrađenim predjelima

OKOLIŠČINE

Muzej Prigorja je uključen v evropski projekt „*PONOVNO PREBUJENA ARHEOLOŠKA NAJDIŠČA - SODOBNA INTERPRETACIJA DEDIŠČINE KOT TEMELJ KULTURNEGA TURIZMA*“, akronim *ROJSTVO EVROPE* v sklopu Operativnega programa - Inštrument predpristupne pomoči - Slovenija -Hrvaška (OP IPA SI-HR) 2007-2013 financiranega s sredstvi Evropskega sklada za regionalni razvoj (ESRR). Projekt združuje pet partnerjev iz Hrvaške in Slovenije: *Zavod za kulturo Slovenska Bistrica* (vodilni partner projekta), *Razvojno agencijo Kozjansko*, *Zavod za kulturo šport, turizem in mladinske dejavnosti Sevnica*, *Muzej Prigorja* in *Zavičajni muzej Varaždinske Toplice*.

Skupni cilj projekta je: s pomočjo regionalnega in čezmejnega sodelovanja povezati lokalno poznata arheološka najdišča, ki se nahajajo na čezmejnem području Slovenija - Hrvaška (v Sloveniji Ančnikovo Gradišće nad Jurišnjo Vasjo na Pohorju, potem Rifnik pri Šentjurju, Ajdovski gradec nad vasjo Vranje pri Sevnici, v Hrvaški pa arheološki lokalitet Kuzelin pri Donji Glavnici in Aquae Iasae v Varaždinskih Toplicah); trajnostni razvoj in krepitev regionalne identitete preko ohranjanja in oživljanja arheološke dediščine na podlagi njene sodobne prezentacije in interpretacije; ustvarjanje čezmejne mreže za prenos informacij in dobrih praks; ozaveščanje lokalne skupnosti o pomenu ohranjanja kulturne dediščine ter njegovo izkoriščanje s krepitvijo kulturnega turizma.

Osnovna dejavnost Muzeja Prigorja (muzejska inštitucija po vrsti lokalni muzej) – zbiranje, hranjenje, raziskovanje, strokovna in znanstvena obdelava in sistematizacija zbirki, trajna zaštita ter predstavitev javnosti kulturne dediščine područja Sesvet, danas administrativno organiziranega v sestavi mesta Zagreb kot Mestna četrt Sesvete. Postavitev arheološke dediščine v fokus evropskega projekta se lahko veže za zgodovino ustanovitve Muzeja leta 1977, ki je spodbujena ravno z raziskovanjem arheoloških najdišč Sesvetskoga Prigorja.

V sklopu projekta Muzej Prigorja je načrtoval izdelavo predkonceptije načrta upravljanja z arheološkim najdiščem Kuzelin in bližnjimi arheološkimi najdišči (*Študija zaštite in prezentacijskega potencijala arheološkega najdišča Kuzelin in bližnjih arheoloških najdišč*).

Zaradi kompleksnosti in raznolikosti problematike izboljšanja in upravljanja z nepremično arheološko dediščino na području Sesvet (namestitev v predelih različitih prostorsko-razvojnih in funkcionalnih označb, kjer se arheološka najdišča nahajajo na predelih izražene urbanizacije znotraj načrtovanih gradbenih područij naselja, na načrtovanih prometnicah in

naselja, u pejsažu/krajoliku, u Parku prirode Medvednica i dr.) izrada studije zaštite i prezentacije zahtjeva holističko sagledavanje problematike zaštite i očuvanja arheološkog naslijeđa na određenom prostoru (integralna zaštita) te multidisciplinarni pristup i uključivanje stručnjaka različitih specijalnosti što je postignuto formiranjem interdisciplinarne radne grupe koju čine arhitekti, arhitekti urbanisti/planeri, arhitekti konzervatori i arheolozi.

CILJ

Cilj je *Studije zaštite i prezentacijskog potencijala arheološkog nalazišta Kuzelin i bliskih arheoloških nalazišta* utvrditi prostorne i konzervatorske pretpostavke održivog upravljanja nepokretnim arheološkim naslijeđem (nalazištima) te odrediti optimalne modele zaštite i mogućnosti prezentacije nepokretnoga arheološkog naslijeđa s konačnim ciljem razvoja kulturnog turizma temeljene na obvezujućim pravnim odredbama i/ili dokumentima (Zakon o zaštiti i očuvanju kulturnih dobara NN 69/99, 151/03, 157/03, 87/09, 88/10, 61/11, 25/12, 136/12, 152/14; Europska konvencija o zaštiti arheološkog naslijeđa (revidirana)) i stručnim standardima (Povelja o zaštiti i upravljanju arheološkim naslijeđem, Deklaracija o zaštititi smještaja povijesnih građevina, mjesta i područja, ICOMOS-ova povelja o interpretaciji i prezentaciji mjesta kulturnog naslijeđa i dr.).

OBUH VAT

Studijom je obuhvaćeno arheološko nalazište Kuzelin na Medvednici te ostala do danas utvrđena i/ili poznata arheološka nalazišta, uključujući mjesta slučajnih nalaza, na administrativnom području Gradske četvrti Sesvete -- ukupno 50 arheoloških nalazišta. Uključena arheološka nalazišta smještena su na područjima različitih zemljopisno-geomorfoloških obilježja: području Medvedničkoga gorja, Sesevetskog Prigorja te savske nizine. Studija daje prvi sustavni pregled i popis arheoloških nalazišta Gradske četvrti Sesvete te predlaže strategiju upravljanja nepokretnim arheološkim naslijeđem.

drugi komunalni infrastrukturi, na zgraženih predelih naselja, v pokrajini, v Naravnem parku Medvednica idr.) izdelava študije zaštite in prezentacije zahteva celostno spoznavanje problematike varstva in ohranjanja arheološke dediščine v nekem prostoru (integralno varovanje) ter multidisciplinarni pristop in vključevanje strokovnjakov različnih strok, kar je doseženo s oblikovanjem interdisciplinarne delovne skupine, ki jo sestavljajo arhitekti, arhitekti urbanisti/planerji, arhitekti-konservatorji in arheologi.

NAMEN

Namen *Študije zaštite in prezentacijskega potenciala arheološkega najdišča Kuzelin in bližnjih arheoloških najdišč* je ugotavljanje prostorskih in konzervatorskih domnev trajnostnega gospodarjenja z nepremično arheološko dediščino (z najdišči) ter določiti optimalne modele varovanja in možnosti prezentacije nepremične arheološke dediščine s končnim ciljem razvoja kulturnega turizma, ki temelji na zavezujočih pravnih določbah in/ali dokumentih (Zakon o varstvu in ohranjanju kulturne dediščine NN 69/99, 151/03, 157/03, 87/09, 88/10, 61/11, 25/12, 136/12, 152/14; Evropska konvencija o varstvu arheološke dediščine (revidirana)) in strokovnih standardih (Povelja o varstvu in gospodarjenju z arheološko dediščino, Deklaracija o varstvu položaja zgodovinskih stavb, kraja in područja, ICOMOSova listina o interpretaciji in prezentaciji kraja kulturne dediščine idr.)

OBSEG

Študija obsega arheološko najdišče Kuzelin na Medvednici ter ostala do danes ugotovljena in/ali poznana arheološka najdišča vključno s kraji naključnih najdb, na administrativnem području Mestne četrti Sesvete – skupaj 50 arheoloških najdišč. Najdišča, ki so vključena, se nahajajo na području različnih geografsko-geomorfoloških oznak: području Medvedniškega gorja, Sesevskega prigorja ter savske nižine.

Študija podaja prvi sistematični pregled in popis arheoloških najdišč Mestne četrti Sesvete ter predlaga strategijo gospodarjenja z nepremično arheološko dediščino.

**STANJE ARHEOLOŠKIH NALAZIŠTA GRADSKE ČETVRTI SESVETE ///
STANJE ARHEOLOŠKIH NAJDIŠČ MESTNE ČETRTEI SESVETE**



Staro selo, Blaguša

Za definiranje prostornih i konzervatorskih preduvjeta za održivo upravljanje arheološkim nalazištem Kuzelin i bliskim arheološkim nalazištima na području Gradske četvrti Sesvete u funkciji unapređenja stanja i razvoja kulturnog turizma polazište predstavlja procjena postojećeg stanja zaštite i prezentacijskog potencijala arheoloških nalazišta provedena s različitih stajališta (konzervatorsko, arheološko, urbanističko i pejzažno). Istraživanje stanja arheoloških nalazišta provedeno je prema sljedećim koracima:

1. Utvrđivanje popisa arheoloških nalazišta

Istraživanjem je od početnog definiranog broja od 22 nalazišta i/ili područja (evidentiranih u Prostornom planu Grada Zagreba (PPGZ) 2014. i Generalnim urbanističkim planom (GUP) Sesvete 2013.) utvrđeno 50 arheoloških nalazišta različitih vrsta prema službenoj klasifikaciji službe zaštite kulturne baštine (Zakon o zaštiti i očuvanju kulturnih dobara NN 69/99).

2. Prikupljanje podataka o arheološkim nalazištima

Prikupljeni su podaci i/ili materijali iz postojeće literature, podaci o zaštiti i popisi službe zaštite kulturne baštine, muzejska dokumentacija u nadležnom Muzeju Prigorja Sesvete (izvještaji, programi, pisana i grafička dokumentacija), podaci iz konzervatorskih studija, prostornih i urbanističkih planova i drugih studija i elaborata koji dotiču zaštitu ili utječu na stanje i ugroženost arheoloških nalazišta.

Izhodišće za definiranje prostorskih in konzervatorskih predpogojev za trajnostno upravljanje z arheološkim najdiščem Kuzelin ter bližnjimi arheološkimi najdišči na območju Mestne četrti Sesvete z namenom izboljšanja stanja in razvoja kulturnega turizma predstavlja ocena obstoječega stanja varstva in prezentacijskega potenciala arheoloških najdišč opravljena z različnih stališč (konzervatorsko, arheološko, urbanistično, krajinsko). Raziskovanje stanja arheoloških najdišč je izvedeno po naslednjih korakih:

1. Določanje popisa arheoloških najdišč

Z raziskovanjem je od začetno definirane številke 22 najdišč/območij (evidentiranih v Prostorskem načrtu mesta Zagreb (PNMZ) 2014 in Generalnem urbanističnem načrtu (GUN) Sesvete 2013) ugotovljenih 50 arheoloških najdišč različnih vrst po uradni klasifikaciji službe za varstvo kulturne dediščine (Zakon o varstvu in ohranjanju kulturnih dobrin NN 69/99).

2. Zbiranje podatkov o arheoloških najdiščih

Zbrani so podatki/gradiva iz obstoječe literature, podatki o varstvu in popisi službe za varstvo kulturne dediščine, muzejska dokumentacija v pristojnem Muzeju Prigorja Sesvete (poročila, programi, pisna ter grafična dokumentacija), podatki iz konzervatorskih študij, prostorskih in urbanističnih načrtov ter drugih študij in elaboratov, ki se nanašajo na varstvo ali vplivajo na stanje ter ogroženost arheoloških najdišč.



Ugroženost arheoloških nalaza: zarastanje (nalazište Planina Donja – Gradišće) ///
Ogroženost arheoloških najdb: zaraščanje (najdišće Planina Donja – Gradišće)



Ugroženost arheoloških nalaza: oranje (nalazište Paruževina – Gradišće) ///
Ogroženost arheoloških najdb: oranje (najdišće Paruževina – Gradišće)



Ugroženost arheoloških nalaza: nova izgradnja (nalazište Vugrovec Donji - Kamenica) /// Ogroženost arheoloških najdb: nova gradnja (najdišče Vugrovec Donji - Kamenica)

3. Terenski obilazak arheoloških nalazišta

Obavljen je terenski pregled (30) nalazišta na poznatim položajima u suradnji s arheolozima. Uspoređeni su položaji na terenu u odnosu na zone zaštite ucrtane u studijama i prostornim i/ili urbanističkim planovima (revizija položaja). Ocijenjena je vidljivost arheoloških nalaza i ostalih prostornih elemenata.

4. Razvrstavanje arheoloških nalazišta

Razvrstano je popisanih 50 arheoloških nalazišta prema kriteriju vrijednosti i prezentacijskom potencijalu u četiri grupe :

- Arheološka nalazišta AN1: 1 – 20
Arheološka nalazišta odabrana prema kriteriju visoke vrijednosti i statusu zaštićenog kulturnog dobra te prezentacijskom potencijalu – kataloški obrađena.
- Ostala arheološka nalazišta AN2: 21 – 37
Arheološka nalazišta manje vrijednosti ili nalazišta za koja nedostaju podatci potrebni za procjenu vrijednosti, pojedina predložena za prezentaciju.
- Sakralne građevine (crkve i kapele)
Povijesne građevine sa sačuvanim vidljivim i mogućim arheološkim slojem – nalazi sačuvani u građevnoj strukturi, arhitekturi i/ili u neposrednom okolišu (mjesto starije crkve, groblja, cinkture), prijedlog prezentacije.
- Mjesta slučajnih arheoloških nalaza – nemaju prostorni aspekt/dimenziju
Slučajni nalazi pokretnoga arheološkog materijala bez nepokretnih arheoloških nalaza arhitektonskih i građevnih struktura, pojedina predložena za prezentaciju.



Ugroženost arheoloških nalaza: vandalizam (nalazište Lušci) /// Ogroženost arheoloških najdb: vandalizam (najdišče Lušci)

3. Terenski obhod arheoloških najdišča

Opravljen je terenski pregled (30) najdišča na znanim lokacijah u sodelovanju z arheologi. Primerjani so položaji na terenu glede na cone varstva vrisane v študijah in prostorskih/urbanističnih načrtih (revizija položaja). Ocenjena je opaznost arheoloških najdb in ostalih prostorskih elementov.

4. Razvrščanje arheoloških najdišča

Opravljen je razvrščanje popisanih 50 arheoloških najdišča v štiri skupine po kriteriju vrednosti in prezentacijskem potencialu:

- Arheološka najdišča AN1: 1 – 20
Arheološka najdišča izbrana po kriteriju visoke vrednosti in statusu varovanja kulturne dobrine ter prezentacijskem potencialu - kataloško obdelana.
- Ostala arheološka najdišča AN2: 21-37
Arheološka najdišča manjše vrednosti ali najdišča, kjer manjkajo podatki potrebni za oceno vrednosti, posamezno predlagana za prezentacijo.
- Sakralne zgradbe (cerkve in kapele)
Zgodovinske zgradbe z ohranjeno vidno in mogočo arheološko plastjo – najdbe ohranjene v gradbeni strukturi / arhitekturi in/ali v neposredni okolici (kraj starejše cerkve, pokopališča, obzidja), predlog prezentacije.
- Kraji naključnih arheoloških najdb – nimajo prostorskega vidika/dimenzije
Naključne najdbe premičnega arheološkega materiala brez nepremičnih arheoloških najdb arhitektonskih in gradbenih struktur, posamezno predlagana za prezentacijo.



Kulturni krajolik, tradicijsko korištenje: planinarenje (Planina Donja) ///
Kulturna pokrajina, tradicijsko korištenje: planinarjenje (Planina Donja)



Kulturni krajolik, tradicijsko korištenje: tradicijska obrada i vrste; lovište (Planina Donja) ///
Kulturna pokrajina, tradicijsko korištenje: tradicijska obdelava in vrste; lovišče (Planina Donja)

5. Izrada Kataloga

Metodološki postupak ocjene stanja i prezentacijskoga potencijala arheoloških nalazišta proveden je kataloškom obradom svih 50 nalazišta. U tu svrhu izrađena su dva kataloga, od kojih jedan koji sadržava usporedne pregledne podatke za sva nalazišta – pregledni katalog, a drugi je – namjenski/prošireni katalog – sastavljen prema kriteriju detaljnog dokumentiranja postojećeg stanja, procjene stanja, ocjene vrijednosti, mjera zaštite i prezentacijskog potencijala s 20 odabranih nalazišta.

5. Izdelava kataloga

Metodološki postopek ocene stanja in prezentacijskega potenciala arheoloških najdišč je opravljen s kataloško obdelavo vseh 50 najdišč. V ta namen sta izdelana dva kataloga: en, ki vsebuje vzporedne pregledne podatke za vsa najdišča – pregledni katalog, in drugi, namenski/razširjeni katalog – sestavljen po kriteriju podrobnega dokumentiranja obstoječega stanja, ocene stanja, ocene vrednosti, ukrepov varstva in prezentacijskega potenciala z 20 izbranih najdišč.



Krajolik – doživljajne cjeline: šumski predjel – gorske šume Medvednice (vizura s nalazišta Hrtić) ///
Pokrajina – doživljajske celote: gozdni predel – gorski gozdovi Medvednice (vizura iz najdišča Hrtić)

VREDNOVANJE NEPOKRETNOSTI ARHEOLOŠKOG NASLIJEĐA
GRADSKO ČETVRTI SESVETE /// VREDNOTENJE NEPREMIČNE
ARHEOLOŠKE DEDIŠČINE MESTNE ČETRTI SESVETE



Temeljem terenskog pregleda, dostavljene dokumentacije i prikupljenih podataka provedena je interdisciplinarna procjena vrijednosti (arhitekti urbanisti/planeri, arhitekti konzervatori, arheolozi i pejzažni arhitekti) nepokretnoga arheološkog naslijeđa Gradske četvrti Sesvete. U suvremenom se razdoblju u proces vrednovanja naslijeđa teži uključiti što veći broj dionika u cilju utvrđivanja širega vrijednosnog značaja i dobivanja što potpunijih polazišnih podataka za planiranje održive zaštite. Vrijednosti arheološkog naslijeđa su temeljni čimbenici za definiranje strategije upravljanja, a iz čega proizlazi da one bitno utječu na odluke o: pravnoj zaštiti, procjeni resursa, planiranju, primjeni konzervatorskih metoda, investicijama, unapređenju arheološkog naslijeđa i dr.

U okviru Studije je provedeno primarno vrednovanje nepokretnoga arheološkog naslijeđa Gradske četvrti Sesvete. Primarno se vrednovanje provodi na prvoj razini upravljanja arheološkim naslijeđem (popisno-registracijska obrada) temeljem koje se u praksi donosi odluka o pravnoj zaštiti i odluka o očuvanju *in situ*. U procesu primarnog vrednovanja arheološki resursi i/ili nalazišta procjenjuju se prema trima kriterijima: doživljaj, fizička kakvoća i znanstveni značaj.

Proširena se valorizacija primjenjuje u analitičkoj i plansko-projektnoj etapi procesa upravljanja i/ili zaštite pojedinačnih arheoloških nalazišta i arheoloških područja (izrada planova upravljanja). Društvene vrijednosti kao sastavnica proširenog vrednovanja arheološkog naslijeđa/nalazišta nisu u Studiji sustavno istražene već su podatci zabilježeni za nalazišta za koja je tijekom obrade dokumentacije i terenskim pregledom utvrđeno da postoje elementi društvenog vrednovanja. Taj aspekt vrijednosti zahtjeva participativno vrednovanje, što podrazumijeva uključivanje u proces ostalih ključnih dionika i potrebno ga je elaborirati u idućoj etapi. U kategoriji društvene vrijednosti ocjenjuje se utjecaj, doživljaj i vrednovanje nalazišta koje je prisutno u lokalnoj zajednici, prepoznavanje vrijednosti naslijeđa u lokalnoj zajednici, identitetske vrijednosti naslijeđa za zajednicu, predaje o naslijeđu, kolekcioniranje i sl.

Na podlagi terenskoga pregleda, dostavljene dokumentacije in zbranih podataka je opravljena interdisciplinarna ocena vrednosti (arhitekti urbanisti/načrtovalci, arhitekti-konzervatori, arheolozi in krajinski arhitekti) nepremične arheološke dediščine Mestne četrti Sesvete. V sodobnem času se v proces vrednotenja dediščine želi vključiti čim večje število udeležencev s ciljem določanja širšega vrednostnega pomena in pridobitve čim bolj popolnih izhodiščnih podatkov za načrtovanje trajnostnega varstva. Vrednosti arheološke dediščine so temeljni dejavniki za definiranje strategije upravljanja, iz česar pa izhaja, da te bistveno vplivajo na odločitve o pravnem varstvu, oceni resursov, načrtovanju, uporabi konzervatorskih metod, investicijah, izboljšanju arheološke dediščine itd.

V okviru študije je opravljeno primarno vrednotenje nepremične arheološke dediščine Mestne četrti Sesvete. Primarno vrednotenje se izvaja na prvem nivoju upravljanja z arheološko dediščino (popisno-registracijska obdelava), na podlagi katere se v praksi sprejema odločitve o pravnem varstvu ter odločitve o ohranjanju *in situ*. V procesu primarnega vrednotenja se arheološki resursi/najdišča ocenjujejo na podlagi treh kriterijev: doživljanje, fizična kakovost in znanstveni pomen.

Razširjena valorizacija se uporablja v analitični in načrtno-projektni etapi procesa upravljanja in/ali varstva posameznih arheoloških najdišč in arheoloških območij (izdelava načrtov upravljanja). Družbene vrednote kot sestavina razširjenega vrednotenja arheološke dediščine/najdišč v študiji niso sistematično raziskane, ampak so podatki zabeleženi za najdišča, za katera je tekom obdelave dokumentacije in s terenskim pregledom ugotovljeno, da obstajajo elementi družbenega vrednotenja. Ta vidik vrednosti zahteva participativno vrednotenje, kar obsega vključevanje ostalih ključnih udeležencev v proces, ki ga je potrebno razdelati v naslednji etapi. V kategoriji družbene vrednosti se ocenjuje vpliv, doživljanje in vrednotenje najdišča, ki je prisutno v lokalni skupnosti, prepoznavanje vrednosti dediščine v lokalni skupnosti, identitetne vrednosti dediščine za skupnost, izročila o dediščini, kolekcioniranje ipd.

VRIJEDNOSTI NEPOKRETNOGA ARHEOLOŠKOG NASLIJEĀA GRADSKE ČETVRTI SESVETE

PRIMARNO VREDNOVANJE

1. Procjena doživljaja

A) Arheološka nalazišta koja imaju estetsku i/ili ambijentalnu vrijednost u krajoliku – arheološko se nalazište vrednuje kao element krajolika, vrednuju se obilježja smještaja nalazišta (*setting*), tj. procjenjuje se vrijednost odnosa nalazišta i njegova smještaja. Ta je vrijednost općeg karaktera u procjeni značaja naslijeĀa, a izražena je stupnjem atraktivnosti i općeg utjecaja odreĀenoga kulturnog dobra ili skupine kulturnih dobara u cjelini na čovjekovu okolinu.

Ambijentalna vrijednost u krajoliku utvrĀena je za devet arheoloških nalazišta fortifikacijskoga graditeljstva različitih povijesnih razdoblja (prapovijesnih gradina te antičkih i srednjovjekovnih utvrĀa) smještenih u brdovitom, odnosno brdskom krajoliku Medvednice na prostorno istaknutim položajima, vrhovima s panoramskim vizurama koji stvaraju prepoznatljivu sliku i „povijesnu stratigrafiju“ medvedničkog kulturnog i prirodnog krajolika: Blaguša – Gradišće, Glavnica Donja – Kuzelin, Moravče – Hrtić, Planina Donja – Gradec, Planina Donja – Gradišće, Planina Gornja – Rog i Topla peć, Planina Gornja – Tepčina špica te Vugrovec Donji – Castrum Vugra.

B) Arheološka nalazišta koja imaju povijesnu vrijednost –_odnosi se na povijesne osobe i dogaĀaje vezane uz arheološko nalazište.

Odnosi se na pet srednjovjekovnih zemljano-drvenih fortifikacija za koje postoje povijesni izvori: Blaguša – Gradišće (gradski kaštelan Martin 1287., službenik zagrebačke biskupije, 1470. ban Ivan Thuz se u utvrĀu sklanja pred Turcima (Dobronić 1979: 75), Moravče – Hrtić (uz Castrum Moravče u povijesnim izvorima se spominje i neubicirani Castrum Glavnica (Dobronić 1979: 73-74), Planina Donja - Gradec (Vuk (*Terra Vlk*), sin Dobrolića (*Dobrolich*), iobagiona zagrebačkog kastruma; Vuk je 1277. godine umro bez potomaka, pa te godine kralj njegovu zemlju daruje zagrebačkom biskupu i kaptolu (Gajer 1978: 52), Planina Donja Gradišće (bratić spomenutog Vuka, Stjepan, sin Mladučevca (?) (Mladuchuech), posjedovao je područje južno od Vukove zemlje i ta je zemlja očitno prvotno pripadala ocu spomenutih Dobrolića i Mladučevca, koje je bez sumnje i sam *jobagio castri*, a svoj posjed podijelio među sinovima (pretpostavka D. Fofića da se radi o povijesnim osobama koje su izgradile ova dva srednjovjekovna kaštela u 13. st.); Stjepan je 1295. godine oporučno ostavio zemlju zagrebačkom kaptolu (Gajer 1978: 52), Vugrovec Donji – Castrum Vugra (dao sagraditi biskup Timotej, gradski kaštelan Paris (Marković 2006:

VREDNOSTI NEPREMIČNE ARHEOLOŠKE DEDIŠČINE MESTNE ČETRTI SESVETE

PRIMARNO VREDNOTENJE

1. Ocena doživljanja

A) Arheološka najdišća, ki imaju estetsko/ambijentalno vrednost v pokrajini - arheološko najdišće se vrednoti kot element pokrajine, vrednotijo se značilnosti lege najdišća (*setting*), tj. opravlja se ocenjevanje vrednosti v razmerju med najdiščem in njegovo lokacijo. Ta vrednost je splošnega pomena pri oceni pomena dediščine, izraža pa se po stopnjah atraktivnosti in splošnega vpliva določene kulturne dobrine ali skupine kulturnih dobrin v celoti na človekovo okolje.

Ambijentalna vrednost v pokrajini je določena za devet arheoloških najdišč fortifikacijske arhitekture različnih zgodovinskih obdobij (prazgodovinskih gradišč, antičnih in srednjeveških utrd), ki se nahajajo v gorati oziroma gričevnati pokrajini Medvednice na prostorsko izpostavljenih položajih, vrhovih s panoramskimi vizurami, ki ustvarjajo prepoznavno sliko ter „zgodovinsko stratigrafijo“ medvedniške kulturne in naravne krajine: Blaguša - Gradišće, Glavnica Donja - Kuzelin, Moravče - Hrtić, Planina Donja - Gradec, Planina Donja - Gradišće, Planina Gornja - Rog in Topla peć, Planina Gornja - Tepčina špica, Vugrovec Donji - Castrum Vugra.

B) Arheološka najdišća, ki imaju zgodovinsko vrednost - nanaša se na zgodovinske osebe in dogodke vezane na arheološko najdišće.

Nanaša se na pet srednjeveških zemeljsko-lesenih fortifikacij, za katere obstajajo zgodovinski viri: Blaguša - Gradišće (mestni kastelan Martin 1287, uslužbenec zagrebske škofije, 1470 ban Ivan Thuz je v utrdbi našel zavetje pred Turki (Dobronić 1979: 75), Moravče - Hrtić (ob Castrum Moravče se v zgodovinskih virih omenja tudi nelocirani Castrum Glavnica (Dobronić 1979: 73-74), Planina Donja - Gradec (Vuk (*Terra Vlk*), sin Dobrolića (*Dobrolich*), jobagija zagrebskega kastruma; Vuk je leta 1277 umrl brez potomcev, kralj pa je istega leta njegovo zemljo podaril zagreškemu škofu in kapitularu (Gajer 1978: 52), Planina Donja Gradišće (bratranec omenjenega Vuka, Stjepan, sin Mladučevca (?) (Mladuchuech), je imel v svoji lasti območje južno od Vukove zemlje; ta zemlja je očitno prvotno pripadala očetu omenjenih Dobrolića in Mladučevca, ki je brez dvoma tudi sam *jobagio castri*, svojo posest pa je razdelil med sinove (D. Fofić domneva, da so v 13. stoletju (pomembne) zgodovinske osebe dale zgraditi ta dva srednjeveška kaštela); Stjepan je leta 1295 oporočno zapustil zemljo zagreškemu kapitularu (Gajer 1978: 52), Vugrovec Donji - Castrum Vugra (dal ga je zgraditi škof Timotej, mestni kastelan Paris (Marković 2006: 198).

198). Povijesna vrijednost uvjetno postoji i kod Kuzelina koji se navodi kao moguće mjesto sukoba između snaga rimskih careva Teodozija i Maximusa (sukob(i) negdje na prostoru između današnjeg Siska i Ptuja) (hipoteza V. Sokol).

2. Fizička kakvoća – cjelovita i dobro očuvana arheološka nalazišta

Vrijednost je izražena u sačuvanim funkcijama i oblicima kulturnog dobra – stupnju sačuvanosti u odnosu na izvorno stanje.

Dobra fizička očuvanost i cjelovitost se odnosi na arheološka nalazišta smještena pretežito u šumskim predjelima podbrežja i vrhova Medvednice ili u poplavnim šumama savske nizine koja nisu bitno oštećena suvremenom gradnjom, obradom tla ili infrastrukturnim zahvatima. Riječ je o nalazištima fortifikacijskoga graditeljstva – prapovijesnih gradina i srednjovjekovnih utvrda na Medvednici: Blaguša – Gradišće, Moravče – Hrtić, Planina Donja – Gradec, Planina Donja – Gradišće, Vugrovec Donji – Castrum Vugra, Planina Gornja – Topla peć, Planina Gornja – Tepčina špica te skupinama antičkih tumula Đurđekovec – Lušci i Sesevete – Dumovečki lug (savska nizina).

3. Znanstveni značaj

A) Arheološka nalazišta koja imaju vrijednost rjetkosti – pretpostavlja unikatne i malobrojne primjerke i pojave u određenom prostoru i vremenu.

Glavnica Donja – Kuzelin (rijedak primjer keltskog naselja na području Zagreba uz Gradec, jedini kasnoantički refugij na Medvednici), Moravče – Draščica (jedina nekropola kasnobrončanodobne grupe Virovitica (kultura polja sa žarama) na području Zagreba), Paruževina/Đurđekovec – Gradišće (jedini lokalitet na području Sesevetskog Prigorja s ostacima luksuzne opreme antičkog graditeljskog sklopa: mozaici); Planina Gornja – Rog i Topla peć (jedina veća špilja na središnjoj Medvednici pogodna za boravak), Sesevete – Dumovečki lug (veća skupina tumula noričko-panonskog tipa u pravilnoj T-formaciji, nisu zabilježeni slični primjeri u literaturi).

B) Arheološka nalazišta koja imaju istraživački potencijal – buduća arheološka istraživanja i nove znanstvene spoznaje.

Ocjena vrijednosti je načelna u skladu s dostupnim podatcima i stupnjem istraženosti.

Visoki istraživački potencijal: Blaguša – Staro Selo, Đurđekovec – Lušci, Lužan – Kamenica, Moravče – Draščica, Paruževina/Đurđekovec – Gradišće, Planina Gornja – Topla peć, Sesevete – Dumovečki lug, Vugrovec Donji – Kamenica/Slatina.

Zgodovinska vrednost pogojno obstaja tudi pri Kuzelinu, ki se navaja kot možni kraj spopada med silami rimskih cesarjev Teodozija in Maximinusa (spopad/i nekje na prostoru med današnjim Siskom in Ptujem)(hipoteza V. Sokol).

2. Fizična kakovost - celovita in dobro ohranjena arheološka najdišča

Vrednost je izražena v ohranjenih funkcijah in oblikah kulturne dobrine – stopnji ohranjenosti glede na izvorno stanje.

Dobra fizična ohranjenost in celovitost se nanašata na arheološka najdišča, ki se nahajajo pretežno v gozdnih predelih pod bregovi in vrhovi Medvednice ali v poplavnih gozdovih savske nižine, ki niso bistveno poškodovana s sodobno gradnjo, obdelavo tal ali infrastrukturnimi posegi. Gre za najdišča fortifikacijske arhitekture - prazgodovinskih gradenj in srednjeveških utrd na Medvednici: Blaguša - Gradišće, Moravče - Hrtić, Planina Donja - Gradec, Planina Donja - Gradišće, Vugrovec Donji - Castrum Vugra, Planina Gornja - Topla peć, Planina Gornja - Tepčina špica ter skupine antičnih gomil Đurđekovec – Lušci in Sesevete - Dumovečki lug (Savska nižina).

3. Znanstveni pomen

A) Arheološka najdišča, ki imajo vrednost redkosti – Zajema unikatne in maloštevilne primerke ter pojave v določenem prostoru in času.

Glavnica Donja – Kuzelin (redak primjer keltskega naselja na območju Zagreba ob Gradcu, edini poznoantični refugij na Medvednici); Moravče - Draščica (edina nekropola poznobronastodobne skupine Virovitica (kultura žarnih grobišč) na območju Zagreba); Paruževina/Đurđekovec - Gradišće (edina lokaliteta na območju Sesevetskega Prigorja z ostanki luksuzne opreme antičnega graditeljskega sklopa - mozaiki); Planina Gornja - Rog in Topla peć (edina veća jama na osrednji Medvednici, ki je primerna za bivanje); Sesevete - Dumovečki lug (veća skupina gomil noričko-panonskega tipa v pravilni T-formaciji, niso zabeleženi podobni primeri v literaturi);

B) Arheološka najdišča, ki imajo raziskovalni potencijal – bodoče arheološke raziskave in nova znanstvena spoznanja

Ocjena vrednosti je načelna u skladu s dostupnim podatcima i stopnjom raziskanosti.

Visok raziskovalni potencijal: Blaguša - Staro Selo, Đurđekovec – Lušci, Lužan - Kamenica, Moravče - Draščica, Paruževina/Đurđekovec - Gradišće, Planina Gornja – Topla peć, Sesevete – Dumovečki lug in Vugrovec Donji - Kamenica/Slatina.

Raziskovalni potencijal: Belovar - Marof, Glavnica - Donja

Istraživački potencijal: Belovar – Marof, Glavnica Donja – Centar, Glavnica Donja – Frtić, Glavnica Donja – Kuzelin, Jesenovc – Marofišće Fonduš, Blaguša – Kamenica, Kašina – Klačice, Planina Gornja – Tepčina špica, Planina Gornja – Rog, Sesvete – Staro Brestje, Sesvete – Jelkovec, Sesvete – Arheološko područje Šimunčevac, Vugrovec Gornji/Vuger Selo – Gradina. Crkve s mogućim arheološkim slojem – spoj arhitektonskih oblika, arheoloških nalaza i pratećih struktura – srednjovjekovne crkve s grobljima, mjesta starijih crkvi, cinktura: Kašina – crkva sv. Petra i Pavla, Moravče – crkva Presvetog Trojstva, Planina Donja – crkva sv. Jurja, Vuger Selo – crkva sv. Mihalja, Sesvete - crkva Svih Svetih.

C) Arheološka nalazišta koja imaju skupnu vrijednost – nalazišta iste vrste ili niz prostorno odvojenih struktura koje su karakteristične i/ili sačinjavaju određenu cjelinu, odnosno skupinu.

Srednjovjekovne zemljano-drvene fortifikacije (*motte* (10.-13. st.) – oblik utvrde s drvenim tornjem ili kućom na oblikovanom zemljanom uzvišenju s obrambenim jarkom i bedemom u podnožju; uz utvrdu čest je bio i razvoj utvrđenoga podgrađa – suburbija; na području sjeverozapadne Hrvatske karakteristična vrsta utvrde u razdoblju nakon provale Tatara, 2. pol. 13. st.): Blaguša – Gradišće, Moravče – Hrtić, Planina Donja – Gradec, Planina Donja – Gradišće, Vugrovec Donji – Castrum Vugra.

Trasa magistralne rimske ceste *Siscia – Poetovio* s pratećim strukturama (riječ je o magistralnoj cesti *Siscia – Andautonia – Poetovio* koja je na nekoliko mjesta rekognoscirana na području Gradske četvrti Sesvete (vidljiv nasip slojeva šljunka) s pratećim sadržajima (nekropole, odmorište *mansio, villae rusticae*, miljokaz). Nalazišta – trag rimske ceste: Belovar, Markovo Polje/Sesvete – Selčina, Đurđekovec – Lušci, Lužan – Kamenica, Markovo Polje – Svinjarevo, Paruževina/Đurđekovec – Gradišće, Sesvete.

Nalazišta veće skupine tumula noričko-panonskog tipa (antičke paljevinske nekropole/grobovi u formi tumula, rasprostranjene u rimskim provincijama Norik i Panonija): Sesvete -- Dumovečki lug, Đurđekovec – Lušci.

D) Reprezentativnost – reprezentativna arheološka nalazišta

Blaguša – Gradišće (tipičnost oblika – *motte*);

Sesvete – Dumovečki lug (specifičnost prostornog rasporeda – pravilna T-formacija);

Đurđekovec – Lušci (nekoliko tumula većih/značajnih dimenzija);

Glavnica Donja – Frtić (pretpostavljena znatna veličina antičkoga graditeljskog sklopa s termalnim sklopom);

Center, Glavnica Donja - Frtić, Glavnica Donja – Kuzelin, Jesenovc - Marofišće Fonduš, Blaguša - Kamenica, Kašina - Klačice, Planina Gornja - Tepčina špica, Planina Gornja Rog, Sesvete - Staro Brestje, Sesvete - Jelkovec, Sesvete - arheološko območje, Šimunčevac in Vugrovec Gornji/Vuger Selo – Gradina. Cerkev z možno arheološko plastjo – spoj arhitektonskih oblik, arheoloških najdb in spremljajočih struktur – srednjeveške cerkve s pokopališči, kraji s starejšimi cerkvami, cinktura: Kašina - cerkev sv. Petra in Pavla, Moravče - cerkev Presvete Trojice, Planina Donja - cerkev sv. Jurija, Vuger Selo - cerkev sv. Mihaela in Sesvete – cerkev Vseh Svetih.

C) Arheološka najdišča, ki imajo skupno vrednost – najdišča enakega tipa ali niz prostorsko ločenih struktur, ki so karakteristične in/ali predstavljajo določeno celoto oziroma skupino.

Srednjeveške zemljsko-lesene fortifikacije (*motte* (10.–13. st.) – oblika utrdbe z lesenim stolpom ali hišo na oblikovanem zemljskem povišanju z obrambnim jarkom in obzidjem v vznožju; ob utrdbi je bil pogost tudi razvoj utrjenega podgrađa – suburbija; na območju severozahodne Hrvaške značilen tip utrdbe v obdobju po navalu Tatarov, 2. pol. 13. st.: Blaguša - Gradišće, Moravče - Hrtić, Planina Donja - Gradec, Planina Donja – Gradišće in Vugrovec Donji - Castrum Vugra.

Trasa magistralne rimske ceste *Siscia-Poetovio* s spremljajočimi strukturami (gre za magistralno cesto *Siscia – Andautonia – Poetovio* , ki je na nekaj mestih rekognoscirana na območju Mestne četrti Sesvete (viden nasip slojev gramoza) s spremljajočimi vsebinami (nekropole, počivališče *mansio, villae rusticae* in miljski kamen). Najdišča - sled rimske ceste: Belovar, Markovo Polje / Sesvete - Selčina, Đurđekovec - Lušci, Lužan - Kamenica, Markovo Polje - Svinjarevo, Paruževina/Đurđekovec – Gradišće in Sesvete.

Najdišča veće skupine gomil noričko-panonskega tipa (antični žgani grobovi v formi gomil, razširjene v rimskih provinciah Norik in Panonija): Sesvete - Dumovečki lug ter Đurđekovec – Lušci.

D) Reprezentativnost - reprezentativna arheološka najdišča

Blaguša - Gradišće (tipičnost oblike - *motte*);

Sesvete - Dumovečki lug (specifičnost prostorskega rasporeda – pravilna T-formacija);

Đurđekovec – Lušci (nekaj gomil većjih/bistvenih dimenzij);

Glavnica Donja – Frtić (predpostavljena bistvena veličina antičnega graditeljskega sklopa s termalnim sklopom);

Glavnica Donja - Kuzelin (tipičnost oblike in položaja – keltska naselbina, poznoantični refugij);

Glavnica Donja – Kuzelin (tipičnost oblika i položaja – keltska naseobina, kasnoantički refugij);

Moravče – Draščica (jedna od najranijih nekropola grupe Virovitica, značajna za dataciju pojave grupe Virovitica);

Planina Donja – Gradišće (tipičnost oblika - *motte*);

Planina Gornja – Rog i Topla peč (tipičnost oblika i položaja).

ARHEOLOŠKA NALAZIŠTA KOJA IMAJU DRUŠTVENU VRIJEDNOST

Prepoznata društvena vrijednost na području Gradske četvrti Sesvete obuhvaća: uključenost arheoloških nalazišta u planinarske putove, obrađenost nalazišta u planinarskim publikacijama i literaturi, uređenje nalazišta za vidikovce i izletišta te općeniti interes te društvene skupine. Nalazišta na području Parka prirode Medvednica vrednuje Javna ustanova Parka prirode Medvednica vezano uz posjećivanje lokaliteta kulturnog naslijeđa na čitavom području Parka prirode.

Prepoznata je i memorijalna vrijednost, posebno uz groblja i tradicijska katolička sakralna obilježja u prostoru (postava križa na vrhu brijega Hrtić, na križanjima putova – Kraljev hrast). Nekoliko stanovnika ima kolekcije i čuva slučajne arheološke nalaze. Lokalna je zajednica bila uključena i u financiranje arheoloških istraživanja (Glavnica Donja). Posebno je u tradiciji izražena suradnja mještana s Muzejom Prigorja – dojava u slučaju pronalaska arheoloških nalaza prilikom poljodjelskih radova, izgradnje i sl. Brojna su nalazišta na području Sesveta prvi put otkrivena upravo temeljem dojava, odnosno saznanja mještana i lokalne zajednice. Uvjetnu društvenu vrijednost predstavljaju i brojne priče i/ili legende vezane uz određena arheološka nalazišta (priče o preseljenoj crkvi, gradu propalom u zemlju, gradu od stakla, zakopanom blagu, podzemnim prolazima, itd.).

Nalazišta uz planinarske putove – rekreacija: Blaguša – Gradišće, Kuzelin, Planina Gornja – Rog i Topla peč, Planina Gornja – Tepčina špica, Vugrovec Donji – Castrum Vugra.

Nalazišta s memorijalnom vrijednosti: Blaguša Gradišće – grb, Moravče Hrtić – križ, te uvjetno povijesne crkve s grobljima.

Moravče – Draščica (ena izmed najzgodnejših nekropol skupine Virovitica, bistvena za dataciju pojava skupine Virovitica);

Planina Donja - Gradišće (tipičnost oblike - *motte*);

Planina Gornja - Rog in Topla peč (tipičnost oblike in položaja);

ARHEOLOŠKA NAJDIŠČA, KI IMAJO DRUŽBENO VREDNOST

Prepoznana društvena vrednost na območju Mestne četrti Sesvete zajema: vključenost arheoloških najdišč v pohodniške poti, obdelanost najdišč v pohodniških publikacijah in literaturi, ureditev najdišč za razgledišča in izletniške točke ter splošni interes te družbene skupine. Najdišča na območju Naravnega parka Medvednica vrednoti Javna ustanova naravnega parka Medvednica v zvezi z obiskovanjem lokalitet kulturne dediščine na celotnem območju naravnega parka. Prepoznana je tudi memorialna vrednost zlasti ob pokopališčih, v prostoru pa so prepoznane tradicijske katoliške sakralne značilnosti (postavitev križa na vrhu brega Hrtić, na križanjih poti - Kraljev hrast). Nekaj prebivalcev ima kolekcije in hrani naključne arheološke najdbe. Lokalna skupnost je bila vključena tudi v financiranje arheoloških raziskovanj (Glavnica Donja). Zlasti je v tradiciji izraženo sodelovanje prebivalcev z Muzejem Prigorja – obvestila v primeru odkritja arheoloških najdb pri poljedelskih delih, izgradnji ipd. Številna najdišča na območju Sesvet so prvič odkrili ravno na podlagi informacije oziroma spoznanj meščanov in lokalne skupnosti. Pogojno družbeno vrednost predstavljajo tudi številne zgodbe/legende v zvezi z določenimi arheološkimi najdišči (zgodbe o preseljeni cerkvi, dvorcu propadlem v zemljo, dvorcu iz stakla, zakopanem zakladu, podzemnih prehodih itd.). Najdišča ob pohodniških poteh – rekreacija: Blaguša - Gradišće, Kuzelin, Planina Gornja - Rog in Topla peč, Planina Gornja - Tepčina špica in Vugrovec Donji - Castrum Vugra.

Najdišča z memorialno vrednostjo: Blaguša Gradišće - grb, Moravče Hrtić – križ; pogojno zgodovinske cerkve s pokopališči.

**STRATEGIJA UPRAVLJANJA ARHEOLOŠKIM NASLIJEĐEM GRADSKE
ČETVRTI SESVETE – KONCEPT PREZENTACIJE I PRIJEDLOG MJERA
ZAŠTITE /// STRATEGIJA UPRAVLJANJA Z ARHEOLOŠKO DEDIŠČINO
MESTNE ČETRTE SESVETE - KONCEPT PREZENTACIJE IN PREDLOG
VARSTVENIH UKREPOV**



PLANIRANI MODELI PREZENTACIJE ARHEOLOŠKOG NASLIJEĐA

1. ARHEOLOŠKI PUT KUZELIN I SESVETSKO PRIGORJE

Predloženi arheološki (kulturni) put povezuje arheološka nalazišta smještena na području slikovitog i dijelom očuvanog ruralnog kulturnog krajolika Sesevetskog Prigorja (sjeverno od stare ceste za Zelinu) te očuvanog šumskog brdovitog krajolika Medvednice. Put uključuje prezentaciju i interpretaciju odabranih dvadeset prometno dostupnih arheoloških nalazišta, od kojih po obimu prezentacije središnje mjesto pripada Kuzelinu (planirano uređenje arheološkog parka) te njihovo povezivanje označenom rutom koja se koristi postojećim prometnicama. Obilazak započinje u središtu Sesveta ispred zgrade Muzeja Prigorja Sesvete, a uključuje: zaustavljanje na označenim točkama i obilazak prezentiranih arheoloških nalazišta iz prapovijesnog, antičkog i srednjovjekovnog razdoblja, obilazak interpretacijskih centara, obilazak zaštićenih povijesnih naselja, ali i mogućnost zaustavljanja uz ugostiteljske i ostale sadržaje. Duljina puta iznosi približno 50 km, a moguće ju je obići automobilom, biciklom ili manjim autobusom. Mogući su pojedinačni i grupni obilasci predloženoga puta te obilazak jedne polovine puta (mjesto preklapanja Kašina), ovisno o raspoloživu vremenu. Mjesta zaustavljanja na putu trebaju imati odgovarajuće obilježje – broj i prepoznatljivo vizualno oblikovanje. Odgovarajuće vizualno oblikovanje morao bi imati i sav interpretacijski materijal (interpretacijske ploče, informativni letci i dr.).

Uz predloženi arheološki put planirano je u II. etapi uređivanje dvaju interpretacijskih centara: Interpretacijski centar *Srednjovjekovne fortifikacije i naselja plemenske županije Moravče* i Interpretacijski centar pučkih vjerovanja, legendi i toponima.



Dodatni sadržaj uz Arheološki put Kuzelin i Sesevsko prigorje: planinarski put ///
Dodatne vsebine ob Arheološki poti Kuzelin in Sesevsko prigorje: planinska pot

NAČRTOVANI MODELI PREZENTACIJE ARHEOLOŠKE DEDIŠČINE

1. ARHEOLOŠKA POT KUZELIN IN SESVETSKO PRIGORJE

Predlagana arheološka (kulturna) pot povezuje arheološka najdišča, ki se nahajajo na območju slikovite in delno ohranjene podeželske kulturne krajine Sesevskega Prigorja (severno od stare ceste za Zelinu) ter ohranjenega gozdno gričevnatega sveta Medvednice. Pot vključuje prezentacijo in interpretacijo izbranih dvajsetih prometno dostopnih arheoloških najdišč, izmed katerih po obsegu prezentacije osrednje mesto pripada Kuzelinu (načrtovana ureditev arheološkega parka) ter njihovo povezovanje z označeno ruto, ki uporablja obstoječe ceste. Oglad se začneja v središču Sesvet pred stavbo Muzeja Prigorja Sesvete, vključuje pa: ustavljanje na označenih točkah in ogled prezentiranih arheoloških najdišč iz prazgodovinskega, antičnega in srednjeveškega obdobja, ogled interpretacijskih centrov, ogled zaščiteneh zgodovinskih naselij, kakor tudi možnost ustavljanja z gostinskimi in drugimi vsebinami. Dolžina poti znaša približno 50 km, mogoč pa je ogled z avtomobilom, kolesom ali manjšim avtobusom. Možni so posamezni in skupinski ogledi predlagane poti ali ogled polovice poti (mesto križpotja Kašina), odvisno od razpoložljivega časa. Kraji ustavljanja na poti bi morali imeti ustrezno označbo (številko) in prepoznavno vizualno oblikovanje. Ustrezno vizualno oblikovanje bi moral imeti tudi ves interpretacijski material (interpretacijske table, info letaki idr.).



Povijesno naselje uz Arheološki put Kuzelin i Sesevsko Prigorje: Kašina ///
Zgodovinsko naselje ob Arheološki poti Kuzelin in Sesevsko prigorje: Kašina

Ob predlagani arheološki poti je v II. etapi predvidena ureditev dveh interpretacijskih centrov: Interpretacijski centar *Srednjeveške fortifikacije in naselij plemenske županije Moravče*

Interpretacijski center *Srednjovjekovne fortifikacije i naselja plemenske županije Moravče*, posvečen srednjovjekovnom razdoblju, predlaže se smjestiti u naselju Moravče (u jednu od tradicijskih okućnica pod brijegom Hrtić: Čumigaševa ulica k. br. 5, 7 ili u povijesnu zgradu napuštene trgovine uz crkvu Presvetog Trojstva u središtu naselja). Interpretacijski centar pučkih vjerovanja, legendi i toponima (Rog, Čergari, Vražji Laz, Tepčina špica i dr.), posvečen nematerijalnoj baštini Prigorja i Medvednice, predlaže se smjestiti u naselju Planina Donja (u jednu od napuštenih tradicijskih građevina na pristupnim putovima prema arheološkim nalazištima Gradec ili Gradišće). U tim zgradama treba planirati i prodaju suvenira, koja može imati i nekoliko distribucijskih mjesta.

Uključena arheološka nalazišta: Kuzelin, Moravče – Draščica, Moravče – Rošnica, Moravče – crkva Presvetog Trojstva, Moravče – Hrtić, Glavnica Donja – Raspelo, Glavnica Donja – Centar, Glavnica Donja – Frtić, Blaguša – Staro Selo, Blaguša – Gradišće, Kašina – crkva sv. Petra i Pavla, Kašina – nalaz antičkog novca, Kašina – nalaz kamene sjekire, Planina Donja – crkva sv. Jurja, Planina Donja – Gradec, Planina Donja – Gradišće, Vugrovec Donji – crkva sv. Mihalja, Vugrovec Gornji – Castrum Vugra, Paruževina – Gradišće, Đurđekovec – Lušci.

Uključena naselja: Moravče (zaštićena kulturno-povijesna cjelina), Glavnica Donja, Blaguša, Kašina (zaštićena kulturno-povijesna cjelina), Planina Donja, Vugrovec Donji (zaštićena kulturno-povijesna cjelina), Vugrovec Gornji.

Uključene državne, županijske, lokalne i ostale ceste: Ž-1009 dionica Sesvete – Kašina, Ž-1003, Ž-1006 dionica Adamovec – Moravče, nerazvrstana cesta Moravče-Glavnica Donja, Ž-1005 dionica Glavnica Donja – Glavnica Gornja, L-10009 dionica Glavnica Gornja – Blaguša, Ž-1002 dionica Blaguša – Kašina, D-29 dionica Kašina – Ž-1001, Ž-1001, L-10004 dionica Planina Donja – Prekršje, Ž-1008, Ž-1007.

Vrste prezentacije: pejsažna prezentacija drvenih zemljanih srednjovjekovnih utvrda (Moravče – Hrtić, Blaguša – Gradišće, Planina Donja – Gradec, Planina Donja – Gradišće, Vugrovec Gornji – Castrum Vugra) i tumula (Đurđekovec – Lušci), arheološki park (Kuzelin, Glavnica Donja – Frtić), interpretacijske ploče (svi lokaliteti), replika pokretnog nalaza kamene sjekire (Glavnica Donja – Raspelo, Kašina), idealna rekonstrukcija antičke *villae rusticae* – II. etapa (Paruževina Gradišće).

Značaj: turistički značaj na razini Grada Zagreba.

Dodatni sadržaji: Vinska cesta grada Zagreba, planinarske staze, planinarski domovi (Vugrovec, Glavnica Gornja, Grohot), vodeni park Adamovec.

in Interpretacijski center narodnih prepričanij, legend in toponimov. Za Interpretacijski center *Srednjeveške fortifikacije in naselij plemenske županije Moravče*, posvečen srednjeveškemu obdobju, se predlaga postavitve v naselju Moravče (v eno izmed tradicionalnih ohišij pod bregom Hrtić (Čumigaševa ulica 5, 7 ali v zgodovinsko stavbo zapuščene trgovine ob cerkvi Presvete Trojice v središču naselja). Interpretacijski center narodnih prepričanij, legend in toponimov (Rog, Čergari, Vražji Laz, Tepčina špica idr.) je posvečen nematerialni dediščini Prigorja in Medvednice. Predlaga se, da se postavi v naselju Planina Donja (v eno izmed zapuščenih tradicijskih zgradb na dostopnih poteh proti arheološkim najdiščem Gradec ali Gradišće). V teh stavbah je potrebno načrtovati tudi prodajo spominkov, ki lahko ima tudi nekaj distribucijskih mest.

Vključena arheološka najdišča: Kuzelin, Moravče - Draščica, Moravče - Rošnica, Moravče - cerkev Presvete Trojice, Moravče - Hrtić, Glavnica Donja - Raspelo, Glavnica Donja - Center, Glavnica Donja - Frtić, Blaguša - Staro Selo, Blaguša - Gradišće, Kašina - cerkev sv. Petra in Pavla, Kašina - najdba antičnih novcev, Kašina - najdba kamnite sekire, Planina Donja - cerkev sv. Jurija, Planina Donja - Gradec, Planina Donja - Gradišće, Vugrovec Donji - cerkev sv. Mihaela, Vugrovec Gornji - Castrum Vugra, Paruževina – Gradišće in Đurđekovec - Lušci.

Vključena naselja: Moravče (zaščiten kulturno-zgodovinska celota), Glavnica Donja, Blaguša, Kašina (zaščiten kulturno-zgodovinska celota), Planina Donja, Vugrovec Donji (zaščiten kulturno-zgodovinska celota) in Vugrovec Gornji.



Povijesno naselje uz Arheološki put Kuzelin i Sesvetsko Prigorje: Vugrovec Donji
/// Zgodovinsko naselje ob Arheološki poti Kuzelin in Sesvetsko prigorje: Vugrovec Donji

Vključene državne, županijske, lokalne in ostale ceste: Ž-1009 odsek Sesvete-Kašina, Ž-1003, Ž-1006 odsek Adamovec-Moravče, nerazvrščena cesta Moravče-Glavnica Donja, Ž-1005 odsek Glavnica Donja-Glavnica Gornja, L-10009 odsek



Dodatni sadržaj uz Arheološki put Kuzelin i Ssevetsko prigorje: višestoljetne lipa kod kapele sv. Jurja (Planina Donja) /// Dodatne vsebine ob Arheološki poti Kuzelin in Ssevetsko prigorje: večstoletne lipa pri kapeli sv. Jurija (Planina Donja)

Nepokretno kulturno naslijeđe: povijesne cjeline seoskih naselja Moravče, Kašina i Vugrovec, povijesne građevine (Ljetnikovac Thauszy i Glavnica Donja – Kuća Pepelnjak), tradicijsko graditeljstvo.

Prirodno naslijeđe: Park prirode Medvednica, značajni

Glavnica Gornja-Blaguša, Ž-1002 odsek Blaguša-Kašina, D-29 odsek Kašina - Ž-1001, Ž-1001, L-10004 odsek Planina Donja-Prekvršje, Ž-1008, Ž-1007.

Vrste prezentacije: krajinska prezentacija lesenih zemeljskih srednjeveških utrd (Moravče - Hrtić, Blaguša - Gradišće, Planina Donja - Gradec, Planina Donja - Gradišće, Vugrovec Gornji - Castrum Vugra) in gomil (Đurđekovec - Lušci), arheološki park (Kuzelin, Glavnica Donja - Frtić), interpretacijske table (vse lokacije), replika premične najdbe kamnite sekire (Glavnica Donja - Raspelo, Kašina), idealna rekonstrukcija antične *villae rusticae* – II. etapa (Paruževina Gradišće).

Pomen: turistični pomen na nivoju mesta Zagreb



Dodatni sadržaj uz Arheološki put Kuzelin i Ssevetsko prigorje: planinarski dom (Vugrovec Gornji) /// Dodatne vsebine ob Arheološki poti Kuzelin in Ssevetsko prigorje: planinski dom (Vugrovec Gornji)

Dodatne vsebine: Vinska cesta mesta Zagreb, pohodniške poti, planinski domovi (Vugrovec, Glavnica Gornja, Grohot) in vodni park Adamovec.



Idejna vizualizacija prezentacije nalazišta na Arheološkom putu Kuzelin i Ssevetsko prigorje /// Idejna vizualizacija prezentacije najdišća na Arheološki poti Kuzelin in Ssevetsko prigorje

krajobraz Goranec na Medvednici, značajni krajobraz Lipa – Rog na Medvednici, vrijedni krajolici (dolina potoka Vuger, okoliš kapele Krista Kralja, dolina potoka Glavničica, livade s vrbama u dolini potoka Glavničica, dolina potoka Blaguša, Lužci, Jesenovec, Moravče, Vugrovec Gornji, Laz).

2. INTERPRETACIJSKI CENTRI

Predloženo je uređivanje dvaju samostalnih interpretacijskih centara na području Gradske četvrti Sesvete s ciljem edukacije šire javnosti i stanovnika Gradske četvrti: Interpretacijski centar *Rimske nekropole i pogrebni običaji* i Interpretacijski centar *Rimske ceste*.



Planirani interpretacijski centar: Gradsko groblje Markovo Polje /// Načrtovani interpretacijski centar: Mestno pokopališće Markovo Polje

Interpretacijski centar *Rimske nekropole i pogrebni običaji* predlaže se urediti u sklopu gradskoga groblja Markovo Polje kao dodatni memorijalno-edukacijski sadržaj suvremenoga groblja posvećen interpretaciji rimskih pogrebnih običaja i nekropolama. Koncept se temelji na blizini arheološkog nalazišta – trag rimske ceste i nalaza antičkoga nadgrobnog spomenika (Svinjarevo), uništenom tumulu (Markovo Polje) te drugim arheološkim nalazištima nekropola na području Gradske četvrti, sačuvanom kontinuitetu namjene prostora, planu proširenja groblja (PPGZ, 2014.) i potpuno neartikuliranom pristupu groblju bez ikakvih dodatnih sadržaja te mogućem broju posjetitelja – „posuđeni korisnici“ – posjetitelji groblja.

Interpretacijski centar *Rimske ceste* predlaže se smjestiti uz trasu rimske ceste koja prolazi novim stambenim naseljem Sopnica – Jelkovec, u nedavno dovršenu zgradu Gradske knjižnice kao dodatni edukativni sadržaj posvećen interpretaciji i prezentaciji rimske prometne infrastrukture. Koncept se temelji na činjenici da je urbanističko rješenje naselja poštivalo memoriju trase rimske ceste uređenjem parkovnog poteza u središtu novog

Nepremična kulturna dedišćina: zgodovinske celote vaških naselij Moravče, Kašina in Vugrovec, zgodovinske zgradbe (Ljetnikovac Thauszy in Glavnica Donja - Hiša Pepelnjak), tradicionalna arhitektura.

Naravna dedišćina: Naravni park Medvednica, pomembna pokrajina Goranec na Medvednici, pomembna pokrajina Lipa-Rog na Medvednici, dragocene pokrajine (dolina potoka Vuger, okolica kapele Krista Kralja, dolina potoka Glavničica, travniki z vrbami v dolini potoka Glavničica, dolina potoka Blaguša, Lužci, Jesenovec, Moravče, Vugrovec Gornji in Laz).

2. INTERPRETACIJSKI CENTRI

Predlagana je ureditev dveh samostojnih interpretacijskih centrov na območju Mestne četrti Sesvete s ciljem edukacije širše javnosti in prebivalcev mestne četrti: Interpretacijski center *Rimske nekropole in pogrebni običaji* ter Interpretacijski center *Rimske ceste*.

Za Interpretacijski center *Rimske nekropole in pogrebni običaji* se predlaga ureditev v sklopu mestnega pokopališća Markovo Polje kot dodatne memorialno-edukativne vsebine sodobnega pokopališća posvećenega interpretaciji rimskih pogrebnih običajev ter nekropolam. Koncept temelji na blizini arheološkoga najdišća (sled rimske ceste) in najdbah antičnega nagrobnega spomenika (Svinjarevo), uničeni gomili (Markovo Polje) ter drugih arheoloških najdišćih nekropol na območju mestne četrti, ohranjeni kontinuiteti namembnosti prostora, načrtu razširitve pokopališća (PNMZ, 2014.) in popolnoma neartikuliranem pristopu pokopališću brez kakršnihkoli dodatnih vsebin ter možnem številu obiskovalcev - „posojeni uporabniki“ - obiskovalci pokopališća.

Za Interpretacijski center *Rimske ceste* se predlaga postavitve ob trasi rimske ceste, ki gre skozi novo stanovanjsko naselje Sopnica-Jelkovec, v nedavno dokončano stavbo mestne knjižnice kot dodatne edukacijske vsebine posvećene interpretaciji in prezentaciji rimske prometne infrastrukture. Koncept temelji na dejstvu, da je urbanistićna rešitev naselja spoštovala memoriju trase rimske ceste z ureditvijo parkovne poteze v središću novega naselja. Knjižnica se nahaja ravno v osi rimske ceste, vendar pa manjka njena interpretacija in prezentacija, čeprav gre za pomemben dejavnik prostorskega razvoja Sesvet (magistralna rimska cesta *Siscia-Andautonia-Poetovio*). Za realizaciju tega interpretacijskega centra že obstajajo kompatibilna infrastruktura in strokovne kapacitete, stalni obiskovalci ter predpostavke za organizaciju številnih kulturnih dogodkov, delavnic, pouka, predavanj ipd.

Ob interpretacijskih centrih je načrtovana prezentacija in

naselja. Knjižnica je smještena upravo u osi rimske ceste, međutim izostala je njezina interpretacija i prezentacija iako je riječ o važnom čimbeniku prostornog razvoja Seseveta (magistralna rimska cesta *Siscia – Andautonia – Poetovio*). Za ostvarenje tog interpretacijskog centra već postoji kompatibilna infrastruktura i stručni kapaciteti, stalni posjetitelji te postoje pretpostavke za organizaciju brojnih kulturnih događanja, radionica, nastave, predavanja i sl.

Uz interpretacijske centre planirana je prezentacija i interpretacija dvaju izdvojenih arheoloških nalazišta *in situ*: Sesevete – Dumovečki lug (antički tumuli) – uz Interpretacijski centar *Rimske nekropole i pogrebni običaji*, te Đurđekovec – Lušci (nekropola i rimska cesta) – nalazište uključeno u model prezentacije Arheološki put Kuzelin i Sesevetsko Prigorje. U drugoj etapi moguće je i povezivanje Interpretacijskog centra *Rimske ceste* s tematski povezanim nalazištem Markovo Polje/ Sesevete – Selčina.

Uključena arheološka nalazišta: Sesevete – trasa rimske ceste, Markovo Polje – Svinjarevo, Sesevete – Dumovečki lug, Đurđekovec – Lušci, Markovo Polje/Sesevete – Selčina.

Uključena naselja: Sesevete, Markovo Polje, Đurđekovec.

Vrste prezentacije: pejzažna prezentacija oblika i rasporeda antičkih tumula (Sesevete – Dumovečki lug, Đurđekovec – Lušci), interpretacijske ploče (sva nalazišta).

Značaj: edukacijski značaj na lokalnoj razini i na razini Grada Zagreba.



Planirani interpretacijski centar: Knjižnica Sopnica-Jelkovec /// Načrtovani interpretacijski centar: Knjižnica Sopnica – Jelkovec

interpretacija dviju ločenih arheoloških najdišća *in situ*: Sesevete - Dumovečki lug (antične gomile) - ob Interpretacijskem centru *Rimske nekropole in pogrebni običaji* ter Đurđekovec-Lušci (nekropola in rimska cesta) – najdišće uključeno v model prezentacije Arheološke poti Kuzelin in Sesevetsko Prigorje. V drugi etapi je mogoče tudi povezovanje Interpretacijskega centra *Rimske ceste* s tematsko povezanim najdiščem Markovo Polje / Sesevete - Selčina.

Vključena arheološka najdišća: Sesevete - trasa rimske ceste, Markovo Polje - Svinjarevo, Sesevete - Dumovečki lug, Đurđekovec – Lušci in Markovo Polje / Sesevete - Selčina.

Vključena naselja: Sesevete, Markovo Polje in Đurđekovec.

Vrste prezentacije: krajinska prezentacija oblik in rasporeda antičnih gomila (Sesevete - Dumovečki lug, Đurđekovec - Lušci), interpretacijske table (sva najdišća).

Pomen: edukativni pomen na lokalnem nivoju in nivoju mesta Zagreb.



Idejna vizualizacija interpretacijskog centra Sopnica-Jelkovec i Arheološke i rekreacijske staze Sesevete /// Idejna vizualizacija interpretacijskega centra Sopnica-Jelkovec in Arheološke in rekreacijske steze Sesevete



Tradicijnska kuća na putu prema nalazištu Gradec (Planina Donja) ///
Tradicijnska hiša na poti proti najdišču Gradec (Planina Donja)

3. PREZENTACIJA I INTERPRETACIJA ARHEOLOŠKIH NALAZIŠTA UZ PLANINARSKÉ STAZE NA MEDVEDNICI

Uz postojeći sustav planinarskih staza na području Parka prirode Medvednica te u širem području Medvedničkoga gorja planirana je prezentacija i interpretacija triju arheoloških nalazišta *in situ* koja nemaju dobru prometnu dostupnost (Rog – prapovijesna gradina, Topla peč – povremeno pećinsko boravište, Tepčina špica – fortifikacija). U taj je sustav moguće uključiti i ostala arheološka nalazišta dostupna planinarskim stazama i uključena u model prezentacije Arheološki put Kuzelin i Sessvetsko Prigorje (Kuzelin, Blaguša – Gradišće, Planina Donja – Gradec, Vugrovec Donji – Castrum Vugra i Planina Donja – crkva sv. Jurja).

Uključena arheološka nalazišta: Planina Gornja – Rog i Topla peč, Planina Gornja – Tepčina špica, Kuzelin, Blaguša – Gradišće, Planina Donja – crkva sv. Jurja, Planina Donja – Gradec, Vugrovec Gornji – Castrum Vugra.

Uključena naselja: Planina Gornja, Planina Donja, Glavnica Donja, Blaguša, Vugrovec Gornji.

3. PREZENTACIJA I INTERPRETACIJA ARHEOLOŠKIH NAJDIŠČ OB POHODNIŠKIH POTEH NA MEDVEDNICI

Ob postojećem sistemu pohodniških poti na območju Naravnega parka Medvednica in v širšem območju Medvedniškega gorovja je načrtovana prezentacija ter interpretacija treh arheoloških najdišč *in situ*, ki nimajo dobre prometne dostopnosti (Rog - prazgodovinsko Gradišće, Topla peč - občasno jamsko bivališče, Tepčina špica - fortifikacija). V ta sistem je mogoče vključevanje tudi drugih arheoloških najdišč, dostopnih po pohodniških poteh, vključenih v model prezentacije arheološke poti Kuzelin in Sessvetsko Prigorje (Kuzelin, Blaguša - Gradišće, Planina Donja - Gradec, Vugrovec Donji - Castrum Vugra in Planina Donja - cerkev sv. Jurija).

Vključena arheološka najdišča: Planina Gornja - Rog in Topla peč, Planina Gornja - Tepčina Špica, Kuzelin, Blaguša - Gradišće, Planina Donja - cerkev sv. Jurija, Planina Donja - Gradec in Vugrovec Gornji - Castrum Vugra.


Vključena naselja: Planina Gornja, Planina Donja, Glavnica Donja, Blaguša in Vugrovec Gornji.

Pohodniške poti (številka poti): 1M, 31, 32, 47A, 60, 61.

Vrste prezentacije: krajinska prezentacija (Planina Gornja - Topla peč, Planina Gornja - Tepčina Špica, Blaguša - Gradišće, Planina Donja - Gradec, Vugrovec Gornji - Castrum Vugra), arheološki park Kuzelin, interpretacijske table (vse lokacije).

Pomen: edukativni in rekreacijski pomen na lokalnem nivoju in nivoju mesta Zagreb.

Naravna dediščina: NP Medvednica, pomembna pokrajina Goranec, pomembna pokrajina Lipa-Rog.



Idejna vizualizacija prezentacije nalazišta na Arheološkom putu Kuzelin i Sessvetsko prigorje ///
Idejna vizualizacija prezentacije najdišča na Arheološki poti Kuzelin in Sessvetsko prigorje

Planinarske staze (broj puta): 1M, 31, 32, 47A, 60, 61.

Vrste prezentacije: pejzažna prezentacija (Planina Gornja – Topla peč, Planina Gornja – Tepčina špica, Blaguša – Gradišće, Planina Donja – Gradec, Vugrovec Gornji – Castrum Vugra), arheološki park Kuzelin, interpretacijske ploče (svi lokaliteti).

Značaj: edukacijski i rekreacijski značaj na lokalnoj razini i na razini Grada Zagreba.

Prirodno naslijeđe: PP Medvednica, značajni krajobraz Goranec i značajni krajobraz Lipa – Rog.

4. PREZENTACIJA I INTERPRETACIJA ARHEOLOŠKIH NALAZA/NALAZIŠTA NA DRŽAVNOJ CESTI ZA MARIJU BISTRICU

Konceptom prezentacije i interpretacije predloženo je uređivanje dviju interpretacijskih točaka uz državnu cestu D-29: točka/vidikovac/odmorište na mjestu slučajnog nalaza kamene sjekire – od prapovijesti korišten prijelaz/prijevoj Medvednice prema Lazu (kontinuitet korištenja) te točka u naselju Vurnovec na mjestu otkrivene antičke rustične vile.

Uključena arheološka nalazišta: Vurnovec – Gradišće, Kašina – Kobiljak.

Uključena naselja: Vurnovec, Kašina.

Cesta: D-29.

Vrste prezentacije: interpretacijska ploča (Vurnovec – Gradišće, Kašina – Kobiljak), replika pokretnog nalaza – kamena sjekira (Kašina – Kobiljak).

Značaj: lokalni značaj.

5. ARHEOLOŠKA I REKREACIJSKA STAZA SESVETE – TRASA RIMSKE CESTE – II. ETAPA

Predstavlja prostornu integraciju/povezivanje dvaju predloženih interpretacijskih centara (*Rimske nekropole i pogrebni običaji i Rimske ceste*) s izdvojenim nalazištima (Lušci, Selčina) ponovnim korištenjem trase rimske ceste kao pješačke i biciklističke staze na potezu od naselja Sopnica – Jelkovec do arheološkog nalazišta Lušci sjeverno od groblja Markovo Polje. Arheološka staza prolazi većim dijelom urbaniziranim predjelom Sesveta, a uključuje ukupno šest arheoloških nalazišta. Planirana pješačka i biciklistička staza duljine je približno 5 km.

Preduvjeti izvedbe: pravna zaštita arheoloških nalazišta trase rimske ceste na području Gradske četvrti prema modelu zaštite serijskog kulturnog dobra; izmjene i dopune urbanističkih planova (Poslovna zona Sesvete sjever i jug, GUP-a Sesvete) kojima bi se trasa i pojas rimske ceste očuvali od izgradnje i

4. PREZENTACIJA I INTERPRETACIJA ARHEOLOŠKIH NALAZA/NALAZIŠTA NA DRŽAVNOJ CESTI ZA MARIJU BISTRICU

S konceptom prezentacije i interpretacije je predlagana ureditev dveh interpretacijskih točak ob državni cesti D-29: točka/razgledna točka/počivališče na kraju naključne najdbe kamnite sekire - od prazgodovine uporabljen prelaz/prevoj Medvednice proti Lazu (kontinuiteta uporabe) ter točka v naselju Vurnovec na kraju odkrite antične rustikalne vile.

Vključena arheološka najdišča: Vurnovec - Gradišće, Kašina - Kobiljak.

Vključena naselja: Vurnovec, Kašina.

Cesta: D-29.

Vrste prezentacije: interpretacijska tabla (Vurnovec - Gradišće, Kašina - Kobiljak), replika premične najdbe - kamnita sekira (Kašina - Kobiljak).

Pomen: lokalni pomen.

5. ARHEOLOŠKA I REKREACIJSKA STEZA SESVETE – TRASA RIMSKE CESTE – II. ETAPA

Predstavlja prostorsko integraciju/povezovanje dveh predlaganih interpretacijskih centrov (*Rimske nekropole in pogrebni običaji ter Rimske ceste*) z ločenimi najdišči (Lušci, Selčina) ob ponovni uporabi trase rimske ceste kot pešpoti in kolesarske steze na poti od naselja Sopnica-Jelkovec do arheološkega najdišča Lušci severno od pokopališča Markovo Polje. Arheološka steza večjim delom poteka po urbaniziranih predelih Sesvet, vključuje pa skupaj šest arheoloških najdišč. Načrtovana pešpot in kolesarska steza sta dolgi približno 5 km.

Predpogoji izvedbe: pravno varstvo arheoloških najdišč trase rimske ceste na območju Mestne četrti po modelu varstva serijske kulturne dobrine; spremembe in dopolnitve urbanističnih načrtov (poslovna cona Sesvete sever in jug, GUN Sesvete), s katerimi bi se trasa in pas rimske ceste izvzela iz izgradnje in bi se načrtovala kot krajinska poteza; ureditev park gozda Selčina; čiščenje območja gozda Selčina od zaostalih eksplozivnih naprav; ureditev novih rekreacijskih vsebin.

Vključena arheološka najdišča: Sesvete - trasa rimske ceste, Muzej Prigorja Sesvete, Sesvete - cerkev Vseh Svetih, Markovo Polje / Sesvete - Selčina, Markovo Polje / Sesvete - Selčina – naključna najdba kopja in Markovo Polje - Svinjarevo, Đurdekovec - Lušci.

Vključena naselja: Sesvete, Markovo polje in Đurdekovec.

Vrste prezentacije: krajinska prezentacija (Đurdekovec - Lušci),

planirali kao pejsažni potez; uređenje park šume Selčina; čišćenje područja šume Selčina od zaostalih eksplozivnih naprava; uređenje novih rekreacijskih sadržaja.

Uključena arheološka nalazišta: Sesevete – trasa rimske ceste, Muzej Prigorja Sesevete, Sesevete – crkva Svih Svetih, Markovo Polje/Sesevete – Selčina, Markovo Polje/Sesevete – Selčina – slučajni nalaz koplja, Markovo Polje – Svinjarevo, Đurđekovec – Lušci.

Uključena naselja: Sesevete, Markovo Polje, Đurđekovec.

Vrste prezentacije: pejsažna prezentacija (Đurđekovec – Lušci), interpretacijska ploča (sva nalazišta), replika pokretnog nalaza – koplje (Selčina).

Značaj: lokalni urbanistički i društveni značaj, društvena integracija arheološkog naslijeđa.

Dodatni sadržaji: Interpretacijski centar *Rimska cesta*, Interpretacijski centar *Rimske nekropole i pogrebni običaji*.

6. OBILAZAK ARHEOLOŠKIH NALAZIŠTA BALONOM

Zbog loše prometne dostupnosti određenih nalazišta dostupnih samo planinarskim stazama (Planina Gornja – Tepčina špica, Planina Gornja – Rog, Planina Gornja – Topla peč, Kašina – Kamenica) te ljepote i očuvanosti šumskog i brdskog krajolika Medvednice predložen je model prezentacije razgledavanjem i pogledom na arheološka nalazišta smještena na vrhovima Medvedničkog gorja iz balona. U razgledavanje je moguće uključiti i arheološka nalazišta uz Arheološki put Kuzelin i Sesevetsko Prigorje te nalazišta izvan područja Gradske četvrti Sesevete (primjerice Susedgrad, Medvedgrad, Zelingrad i dr.)

Uključena arheološka nalazišta: Moravče – Hrtić, Glavnica Donja – **Kuzelin**, Grohot, Blaguša – Kamenica, prijevoj prema Lazu, Planina Donja – Gradec, Planina Donja – Gradišće,

interpretacijska tabla (sva najdišća), replika premične najdbe - kopje (Selčina).

Pomen: lokalni urbanistički in društveni pomen, društvena integracija arheološke dediščine.

Dodatne vsebine: Interpretacijski centar *Rimska cesta*, Interpretacijski centar *Rimske nekropole in pogrebni običaji*.

6. OGLED ARHEOLOŠKIH NAJDIŠČ Z BALONOM

Zaradi slabe prometne dostupnosti določenih najdišč, ki so dostopna samo po pohodniških poteh (Planina Gornja - Tepčina špica, Planina Gornja - Rog, Planina Gornja - Topla peč in Kašina - Kamenica), in lepote ter ohranjenosti gozdne in gorske pokrajine Medvednice, je predlagan model prezentacije z ogledovanjem in pogledom na arheološka najdišča, ki se nahajajo na vrhovih Medvedniškega gorovja, iz balona. V ogled je mogoče vključiti tudi arheološka najdišča ob arheološki poti Kuzelin in Sesevetsko Prigorje ter najdišča izven območja Mestne četrti Sesevete (npr. Susedgrad, Medvedgrad, Zelingrad idr.)

Vključena arheološka najdišča: Moravče - Hrtić, Glavnica Donja - **Kuzelin**, Grohot, Blaguša - Kamenica, prevoj proti Lazu, Planina Donja - Gradec, Planina Donja - Gradišće, Planina Gornja - Rog, Planina Gornja - Topla peč in Planina Gornja - Tepčina špica.

Pomen: turistični pomen na nivoju mesta Zagreb.

Nepremična kulturna dediščina: kulturna in zgodovinska pokrajina medvedniškega gorovja.

Naravna dediščina: NP Medvednica, pomembna krajina Lipa-Rog na Medvednici, dragocena krajina Laz.



Idejna vizualizacija prezentacije nalazišta na Arheološkom putu Kuzelin i Sesevetsko prigorje ///
Idejna vizualizacija prezentacije najdišća na Arheološki poti Kuzelin in Sesevetsko prigorje

Planina Gornja – Rog, Planina Gornja – Topla peć, Planina Gornja – Tepčina špica.

Značaj: turistički značaj na razini Grada Zagreba.

Nepokretno kulturno naslijeđe: kulturni i povijesni krajolik medvedničkog gorja.

Prirodno naslijeđe: PP Medvednica, značajni krajobraz Lipa – Rog na Medvednici, vrijedni krajolik Laz.

Prioriteti izvedbe:

I. etapa

Arheološki put Kuzelin i Sesevsko Prigorje, interpretacijski centri Jelkovec i Markovo Polje, prezentacija i interpretacija arheoloških nalazišta uz planinarske staze na Medvednici, prezentacija i interpretacija izdvojenih arheoloških lokaliteta.

II. etapa

Arheološka i rekreacijska staza Sesvete, uređivanje dvaju interpretacijskih centara uz Arheološki put Kuzelin i Sesevsko Prigorje.

U II. etapi prezentacije i interpretacije arheološkog naslijeđa Gradske četvrti Sesveta potrebno je:

- Ispitati mogućnost idealne i djelomične rekonstrukcije:
 - 1) rimske gospodarske građevine Paruževina (*mansio*) u neposrednoj blizini nalazišta (edukacijska i turistička namjena, prezentacija rimskoga poljodjelstva, prehrane itd.) i 2) jedne od pet drveno-zemljanih utvrda na području gradske četvrti (Vugrovec Gornji – Castrum Vugra, Blaguša – Gradišće, Moravče – Hrtić, Planina Donja – Gradec i Gradišće).
- Ispitati mogućnost korištenja suvremene arhitekture u službi prezentacije i interpretacije određenih nalazišta (primjerice Blaguša – Gradišće, Kuzelin).

Zaključak: Od ukupno 50 popisanih arheoloških nalazišta na području Gradske četvrti Sesvete u predložene modele prezentacije i interpretacije uključena su 33 arheološka nalazišta (66 %), aneka su nalazišta uključena u više modela.



Tradicijska kuća na putu prema nalazištu Hrtić (Moravče) /// Tradicijska hiša na poti proti najdišču Hrtić (Moravče)

Prioritete izvedbe:

I. etapa

Arheološka pot Kuzelin in Sesevsko Prigorje, interpretacijska centra Jelkovec ter Markovo Polje, prezentacija in interpretacija arheoloških najdišč ob pohodniških poteh na Medvednici, prezentacija ter interpretacija ločenih arheoloških lokalitet.

II. etapa

Arheološka in rekreacijska steza Sesvete, ureditev dveh interpretacijskih centrov ob arheološki poti Kuzelin ter Sesevsko Prigorje.

V II. etapi prezentacije in interpretacije arheološke dediščine Mestne četrti Sesvete je potrebno:

- raziskati možnost idealne in delne rekonstrukcije: 1) rimske gospodarske zgradbe Paruževina (*mansio*) v neposredni bližini najdišča (edukativni ter turistični namen, prezentacija rimskega poljedelstva, prehrane, ...) in 2) ene izmed petih leseno-zemeljskih utrd na območju mestne četrti (Vugrovec Gornji - Castrum Vugra, Blaguša - Gradišće, Moravče - Hrtić, Planina Donja - Gradec in Gradišće) ter
- raziskati možnost uporabe sodobne arhitekture v duhu prezentacije in interpretacije določenih najdišč (pr. Blaguša - Gradišće, Kuzelin).

Zaključek: Od skupno 50 popisanih arheoloških najdišč na območju Mestne četrti Sesvete je v predlagane modele prezentacije in interpretacije vključenih 33 arheoloških najdišč (66 %); nekatera najdišča so vključena v več modelov.

MJERE ZAŠTITE S CILJEM UNAPREĐENJA NEPOKRETNOGA ARHEOLOŠKOG NASLIJEĐA

PROGRAM MJERA ZAŠTITE ARHEOLOŠKOG NASLIJEĐA

Predlažu se sljedeće mjere pravne i stručne naravi s ciljem unapređenja stanja zaštite nepokretnoga arheološkog naslijeđa:

1. Proglašenje pravnog statusa zaštićenog kulturnog dobra za pojedinačna arheološka nalazišta, za arheološka područja, te za skupinu nalazišta prema modelu zaštite serijskog kulturnog dobra (određenje granica zaštite i područja rasprostiranja).
2. Određenje arheoloških pričuva (zabrana iskopavanja), od toga i dio područja nalazišta Kuzelin.
3. Kontrola izgradnje i prostornih utjecaja na nalazišta putem konzervatorskih studija, prostornih planova i studija utjecaja.
4. Rekognosciranje – nastavak sustavnog pregleda terena, odnosno rekognosciranja i reambulacija nalazišta.
5. Nastavak arheoloških istraživanja: nedestruktivnim metodama i iskopavanjem.

PRIJEDLOZI I SMJERNICE ZA PRAVNU ZAŠTITU ARHEOLOŠKOG NASLIJEĐA GRADSKE ČETVRTI SESVETE

Strategija zaštite arheološkog naslijeđa na području Gradske četvrti Sesevete predlaže proglašenje i različite oblike pravne i zakonske zaštite arheološkog naslijeđa: 1. Rješenje o zaštiti pojedinačnog arheološkog nalazišta (12), 2. Rješenje o zaštiti arheološkog područja (4), 3. Rješenje o zaštiti skupine arheoloških nalazišta kao serijsko dobro (1 sa 7 nalazišta), 4. dopunu postojećih Rješenja o zaštiti (2+5), 5. određenje arheološke pričuve (7), 6. zaštitu arheološkog nalazišta i arheološkog područja prostornim, odnosno urbanističkim planom.

Od ukupno 50 popisanih arheoloških nalazišta na području Gradske četvrti Sesevete za pravnu je zaštitu predloženo 22 nalazišta (44 %). Do sada su na području gradske četvrti zaštićena svega 4 arheološka nalazišta (Kuzelin, Sesevete – Dumovečki lug, Paruževina/Đurđekovec – Gradišće i Vugrovec Donji – Kamenica, što iznosi 8 % od do sada utvrđenog broja arheoloških nalazišta). Ukupno je pravnom zaštitom planirano je obuhvatiti 31 arheološko nalazište (62 %).

1. Prijedlog donošenja Rješenja o zaštiti pojedinačnoga arheološkog nalazišta

Za donošenje Rješenja o zaštiti arheološkog nalazišta (status

UKREPI VARSTVA S CILJEM IZBOLJŠANJA NEPREMIČNE ARHEOLOŠKE DEDIŠČINE

PROGRAM UKREPOV VARSTVA ARHEOLOŠKE DEDIŠČINE

Predlagaju se naslednji ukrepi pravne i strokovne narave s ciljem izboljšanja stanja varstva nepremične arheološke dediščine:

1. razglasitev pravnega statusa varovane kulturne dobrine za posamezna arheološka najdišča, za arheološka območja in skupino najdišč po modelu varstva serijske kulturne dobrine (določanje meje varstva in področja razširjenosti);
2. določitev arheoloških rezerv (prepoved izkopavanj), od tega tudi del območja najdišča Kuzelin;
3. kontrola izgradnje in prostorskih vplivov na najdišča preko konzervatorskih študij, prostorskih načrtov in študij vplivov;
4. rekognosciranje – nadaljevanje sistematičnega pregleda terena (rekognosciranja) in reambulacija najdišča;
5. nadaljevanje arheoloških raziskav z nedestruktivnimi metodami in izkopavanjem.

PREDLOGI IN SMERNICE ZA PRAVNO VARSTVO ARHEOLOŠKE DEDIŠČINE MESTNE ČETRTI SESVETE

Strategija varstva arheološke dediščine na območju Mestne četvrti Sesevete predlaga razglasitev in različne oblike pravnega ter zakonskega varstva arheološke dediščine: 1. Odločba o varstvu posameznega arheološkega najdišča (12), 2. Odločba o varstvu arheološkega območja (4), 3. Odločba o varstvu skupine arheoloških najdišč kot serijske dobrine (1 s 7 najdišč), 4. dopolnitev obstoječih Odločb o varstvu (2+5), 5. določitev arheološke rezerve (7) in 6. varstvo arheološkega najdišča in arheološkega območja s prostorskim oziroma urbanističnim načrtom.

Od skupaj 50 popisanih arheoloških najdišč na območju Mestne četvrti Sesevete je za pravno varstvo predlaganih 22 najdišč (44 %). Do sedaj so na območju mestne četvrti zaščitena le 4 arheološka najdišča (Kuzelin, Sesevete - Dumovečki lug, Paruževina/Đurđekovec - Gradišće in Vugrovec Donji – Kamenica), kar znaša 8 % od do sedaj določenega števila arheoloških najdišč. Skupaj je s pravnim varstvom načrtovano zajetje 31 arheoloških najdišč (62 %).

1. Predlog sprejetja Odločbe o varstvu posameznega arheološkega najdišča

Za sprejem odločbe o varstvu arheološkega najdišča (status

zaštićenoga kulturnog dobra) predlaže se 12 arheoloških nalazišta: Blaguša – Gradišće, Blaguša – Kamenica, Staro Selo, Glavnica Donja – Frtić, Jesenovec – Marofišće – Fonduš, Kašina – Klačice, Moravče – Draščica, Planina Donja – Gradišće, Planina Donja – Gradec, Planina Gornja – Tepčina špica, Vugrovec Gornji – Castrum Vugra, Vurnovec – Gradišće (ovisno o arheološkim istraživanjima).

Zbog nepoznavanja prostornog rasprostiranja djelomično istraženih nalazišta i naznaka da se arheološko nalazište rasprostire i izvan istraženog obuhvata predlaže se utvrđivanje šireg područja zaštite za arheološka nalazišta Glavnica Donja – Frtić, Kašina – Klačice, Moravče – Draščica, Vurnovec – Gradišće.

2. Prijedlog donošenja Rješenja o zaštiti arheološkog područja/zone

Za donošenje Rješenja o zaštiti arheološkog područja predlažu se 4 arheološka nalazišta: arheološko područje Moravče (Moravče – Rošnica, Moravče – Hrtić) i arheološko područje Rog (Planina Gornja – Rog, Planina Gornja – Topla peč).

3. Prijedlog donošenja Rješenja o zaštiti skupine arheoloških nalazišta kao serijsko kulturno dobro

Za donošenje Rješenja o zaštiti prema modelu serijskoga kulturnog dobra *Trasa rimske ceste* predlaže se obuhvatiti 7 arheoloških nalazišta: Belovar – trag rimske ceste, Markovo Polje/Sesvete – Selčina – trag antičke ceste, Đurđekovec – Lušci, Lužan – Kamenica, Markovo Polje – Svinjarevo, Paruževina/Đurđekovec – Gradišće, Sesvete – trasa rimske ceste.

Zaštita objedinjava sva točkasta nalazišta trase rimske ceste i prateće strukture (nekropole, odmorišta, *villae rusticae*).

4. Prijedlog dopuna postojećih Rješenja o zaštiti

Za dopunu postojećeg Rješenja o zaštiti predlaže se:

- Zaštićeno arheološko nalazište Paruževina/Đurđekovec Gradišće (Z-5860) uključiti u serijsko dobro *Trasa rimske ceste* te ga odrediti i kao arheološku pričuvu.
- Zaštićeno arheološko nalazište Sesvete - Dumovečki lug (Z-5631) odrediti kao arheološku pričuvu.
- Rješenja o zaštiti za nepokretna kulturna dobra – sakralne građevine dopuniti s aspekta zaštite arheoloških nalaza. Sakralne su građevine s mogućim arheološkim slojem: Kašina – crkva sv. Petra i Pavla, Planina Donja – crkva sv. Jurja, Moravče – crkva Presvetog Trojstva, Vuger Selo (Vugrovec Donji) – crkva sv. Mihalja, Sesvete – crkva Svih Svetih.

zaštićene kulturne dobrine) je predlaganih 12 arheoloških najdišć: Blaguša - Gradišće, Blaguša - Kamenica, Staro Selo, Glavnica Donja - Frtić, Jesenovec – Marofišće - Fonduš, Kašina - Klačice, Moravče - Draščica, Planina Donja - Gradišće, Planina Donja - Gradec, Planina Gornja - Tepčina špica, Vugrovec Gornji - Castrum Vugra in Vurnovec - Gradišće (odvisno od arheoloških raziskav).

Zaradi nepoznavanja prostorske razširjenosti delno raziskanih najdišć in kazalcev, da se arheološko najdišće razprostira tudi izven raziskanega območja, se predlaga določitev širšega območja varstva za arheološka najdišča Glavnica Donja - Frtić, Kašina - Klačice, Moravče - Draščica in Vurnovec - Gradišće.

2. Predlog sprejema Odločbe o varstvu arheološkega območja/zone

Za sprejem odločbe o varstvu arheološkega območja se predlagajo 4 arheološka najdišča: arheološko območje Moravče (Moravče - Rošnica, Moravče - Hrtić) in arheološko območje Rog (Planina Gornja - Rog, Planina Gornja - Topla peč).

3. Predlog sprejema Odločbe o varstvu skupine arheoloških najdišć kot serijske kulturne dobrine

Za sprejem odločbe o varstvu po modelu serijske kulturne dobrine (*Trasa rimske ceste*) se predlaga zajetje 7 arheoloških najdišć: Belovar - sled rimske ceste, Markovo Polje / Sesvete Selčina - sled antične ceste, Đurđekovec - Lušci, Lužan - Kamenica, Markovo Polje - Svinjarevo, Paruževina/Đurđekovec – Gradišće in Sesvete - trasa rimske ceste.

Varstvo zajema vsa točkovna najdišča trase rimske ceste in spremljajoče strukture (nekropole, počivališča, *villae rusticae*).

4. Predlog dopolnitev obstoječih Odločb o varstvu

Za dopolnitev obstoječih Odločb o varstvu se predlaga:

- Zaštićeno arheološko najdišće Paruževina/Đurđekovec Gradišće (Z-5860) uključiti v serijsko dobrino *Trasa rimske ceste* in ga določiti tudi kot arheološko zalogo/rezervo;
- Zaštićeno arheološko najdišće Sesvete - Dumovečki lug (Z-5631) določiti kot arheološko zalogo;
- Odločbe o varstvu za nepremične kulturne dobrine - sakralne stavbe dopolniti z aspekta varstva arheoloških najdb. Sakralne stavbe z možno arheološko plastjo so: Kašina - cerkev sv. Petra in Pavla, Planina Donja - cerkev sv. Jurija, Moravče - cerkev Presvete Trojice, Vuger Selo (Vugrovec Donji) - cerkev sv. Mihaela, Sesvete - cerkev Vseh Svetih.

5. Prijedlog određivanja arheološkog nalazišta kao arheološke pričuve

Prema suvremenim načelima zaštite nepokretnoga arheološkog naslijeđa kao arheološke pričuve predlaže se odrediti 7 arheoloških nalazišta: Blaguša – Staro Selo, Jesenovec – Marofišće – Fonduš, Kašina – Klačice, Sesvete – Dumovečki lug, Đurđekovec – Lušci, Lužan – Kamenica, Paruževina/Đurđekovec – Gradišće. Prijedlog se odnosi na arheološka nalazišta koja nisu ugrožena novom gradnjom (izvan građevnog područja naselja) ili planiranim infrastrukturnim projektima (osim nalazišta Staro Selo – alternativna trasa brze ceste, izgradnja retencije te nalazišta Klačice – neizgrađeni dio GPN-a). Uspostavljanje arheoloških pričuva, koje služe za arheološka istraživanja u budućnosti, propisano je ratificiranom europskom konvencijom o arheološkom naslijeđu iz Vallette. Takav oblik zaštite arheološkog naslijeđa podrazumijeva zabranu gradnje te zabranu svih oblika obrade ili korištenja tla koja bi mogla ugroziti arheološko nalazište. Taj model zaštite, predložen Studijom, temelji se i na osnovnom konceptu prezentacije koji predviđa dovršenje, usustavljanje i korištenje već istraženih/istraživanih/iskopavanih, nezaštićenih, devastiranih i ugroženih nalazišta.

6. Zaštita arheološkog nalazišta i arheološkog područja prostornim, odnosno urbanističkim planom

Zaštita mjerama prostornog plana predlaže se za ona nalazišta i područja za koja se ne predviđa donošenje Rješenja o statusu kulturnog dobra i za zaštitu utjecaja u kontaktnim predjelima. Zaštita prostornim planom predlaže se zadržati za arheološka nalazišta: Belovar – Marof i Glavničica – Črničevo, te Sesvete – Jelkovec (PPGZ, 2014., evidencija).

Prostornim planom predviđa se zaštita kontaktnog predjela nalazišta vidljivih u prostoru (Kuzelin, Blaguša – Gradišće, Planina Donja Gradec i Gradišće, Moravče – Hrtić, Vugrovec Gornji – Castrum Vugra), koja uključuje zabranu nove izgradnje, zabranu širenja građevnog područja naselja, potrebu sanacije narušenog smještaja, zabranu izvedbe velikih infrastrukturnih zahvata (ceste, dalekovodi, retencije), te zabranu gospodarskog iskorištavanja šume.

Za zaštitu prostornim planom predlaže se arheološko područje Vugrovec Donji (Vugrovec Donji – Kamenica/Slatina, Đurđekovec – Kuntašev breg), uz zadržavanje dvaju postojećih arheoloških područja Glavnica Donja (Center) i Sesvete – arheološko područje (PPGZ, 2014., evidencija).

Naselja Vugrovec Donji te Glavnica Donja nalaze se najvjerojatnije na mjestu antičkih naselja.

5. Predlog določitve arheološkega najdišča kot arheološke zaloge/rezerve

Na podlagi sodobnih načel varstva nepremične arheološke dediščine kot arheološke zaloge/rezerve se predlaga določitev 7 arheoloških najdišč: Blaguša - Staro Selo, Jesenovec – Marofišće - Fonduš, Kašina - Klačice, Sesvete - Dumovečki lug, Đurđekovec - Lušci, Lužan – Kamenica in Paruževina/Đurđekovec - Gradišće. Predlog se nanaša na arheološka najdišča, ki niso ogrožena z novo gradnjo (izven gradbenega območja naselja) ali z načrtovanimi infrastrukturnimi projekti (razen najdišča Staro Selo – alternativna trasa hitre ceste, izgradnja retencije ter najdišča Klačice – nezgrajeni del GON-a). Vzpostavitev arheoloških zalog, ki so namenjene arheološkim raziskavam v prihodnosti, je predpisana z ratificirano Evropsko konvencijo o arheološki dediščini iz Vallette. Takšna oblika varstva arheološke dediščine zajema prepoved gradnje in prepoved vseh oblik obdelave ali uporabe tal, ki bi lahko ogrozila arheološko najdišče. Ta model varstva, predlagan s študijo, temelji tudi na osnovnem konceptu prezentacije, ki predvideva dokončanje, sistematizacijo in uporabo že raziskanih/raziskovanih/izkopanih, nezavarovanih, devastiranih in ogroženih najdišč.

6. Varstvo arheološkega najdišča in arheološkega območja s prostorskim oziroma urbanističnim načrtom

Varstvo z ukrepi prostorskega načrta se predlaga za tista najdišča in območja, za katera se ne predvideva sprejem odločbe o statusu kulturne dobrine ter za varstvo vplivov v kontaktnih predelih. Z varstvom s prostorskim načrtom se predlaga obdržati arheološka najdišča: Belovar – Marof, Glavničica – Črničevo in Sesvete - Jelkovec (PNMZ, 2014, evidenca).

S prostorskim načrtom se predvideva varstvo kontaktnega predela najdišč vidnih v prostoru (Kuzelin, Blaguša - Gradišće, Planina Donja Gradec in Gradišće, Moravče – Hrtić ter Vugrovec Gornji - Castrum Vugra), ki vključuje prepoved nove izgradnje, prepoved širjenja gradbenega območja naselja, potrebo po sanaciji ogrožene nastanitve, prepoved izvedbe velikih infrastrukturnih posegov (ceste, daljnovodi, retencije) in prepoved gospodarskega izkoriščanja gozda.

Za varstvo s prostorskim načrtom se predlaga arheološko območje Vugrovec Donji (Vugrovec Donji - Kamenica/Slatina in Đurđekovec - Kuntašev breg) z ohranitvijo dveh obstoječih arheoloških območij Glavnica Donja (Center) in Sesvete - arheološko območje (PNMZ, 2014, evidenca).

Naselja Vugrovec Donji in Glavnica Donja se najverjetneje nahajata na mestu antičnih naselij.

PRIJEDLOZI KONZERVATORSKIH MJERA ZA OČUVANJE ARHEOLOŠKOG NASLIJEĐA GRADSKJE ČETVRTI SESVETE

Predlažu se sljedeće konzervatorske mjere za očuvanje arheološkog naslijeđa:

- konzervacija vidljivih nalaza na otvorenom na arheološkim nalazištima Kuzelin i Frtić
- izrada projekta prezentacije: Kuzelin
- konzervacija i rekonstrukcija oblika tumula: Dumovečki lug i Lušci
- konzervacija i rekonstrukcija oblika terena: Blaguša – Gradišće, Planina Donja – Gradišće, Moravče – Hrtić, Vugrovec Donji – Castrum Vugra
- uklanjanje ili održavanje vegetacije: Kuzelin, Blaguša – Gradišće, Sesvete – Dumovečki lug, Đurđekovec – Lušci, Planina Donja – Gradec i Gradišće, Moravče – Hrtić
- revizijsko i sustavno arheološko istraživanje devastiranog arheološkog nalazišta Vurnovec – Gradišće
- zabrana oranja (moguće korištenje zemljišta samo kao livade – sjenokoša): Blaguša – Staro Selo, Moravče – Draščica, Moravče – Rošnica, Moravče – Hrtić, Paruževina – Gradišće
- zabrana nekontroliranoga gospodarskog iskorištavanja šume: Kuzelin, Blaguša – Gradišće, Sesvete – Dumovečki lug, Đurđekovec – Lušci, Planina Donja – Gradec i Gradišće, Planina Gornja – Rog, Planina Gornja – Tepčina špica
- ambijentalno uređivanje naselja oko nalazišta za koja je planirana prezentacija (Moravče, Sesvete – trasa rimske ceste, Glavnica Donja, Blaguša, Vugrovec Gornji i dr.)
- zaštita kontaktnih predjela povijesnih naselja (Moravče, Kašina, Vugrovec) prostornim, odnosno urbanističkim planom – kontrola nove gradnje i sanacija narušenih ambijenata – propisivanje odgovarajućih urbanih pravila, potreba izrade detaljnijih urbanističkih planova i konzervatorskih elaborata povijesnih naselja i dijelova naselja
- izrada studija utjecaja planiranog 400 kW dalekovoda i moguće nove postave stupova elektroničke komunikacije na kulturni krajolik Medvednice i arheološko naslijeđe (Hrtić, Draščica, Kuzelin, Grohot, Kamenica, Tepčina špica, Črničevo, Kašina)
- izrada i usvajanje plana upravljanja Arheološkim nalazištem Kuzelin i ostalim arheološkim nalazištima Gradske Četvrti Sesvete – uključeni svi važni dionici (Muzej Prigorja, lokalna zajednica – mjesni odbori, nevladine udruge, mjesna samouprava – Gradska četvrt, uprava Grada Zagreba, vlasnici, poduzetnici, turistički djelatnici, i dr.).

PREDLOGI KONSERVATORSKIH UKREPOV ZA OHRANITEV ARHEOLOŠKE DEDIŠČINE MESTNE ČETRTE SESVETE

Predlagajo se naslednji konzervatorski ukrepi za ohranitev arheološke dediščine:

- konzervacija vidnih najdb na odprtem na arheoloških najdiščih Kuzelin in Frtić;
- izdelava projekta prezentacije: Kuzelin;
- konzervacija in rekonstrukcija oblike gomil: Dumovečki lug in Lušci;
- konzervacija in rekonstrukcija oblike terena: Blaguša - Gradišće, Planina Donja - Gradišće, Moravče – Hrtić in Vugrovec Donji - Castrum Vugra;
- odstranjevanje ali vzdrževanje vegetacije: Kuzelin, Blaguša - Gradišće, Sesvete - Dumovečki lug, Đurđekovec - Lušci, Planina Donja - Gradec in Gradišće ter Moravče - Hrtić;
- revizijsko in sistemsko arheološko raziskovanje devastiranega arheološkega najdišča Vurnovec - Gradišće;
- prepoved oranja (možnost uporabe zemljišča samo kot travnika – košnja sena): Blaguša - Staro Selo, Moravče - Draščica, Moravče - Rošnica, Moravče – Hrtić in Paruževina - Gradišće;
- prepoved nekontroliranega gospodarskega izkoriščanja gozda: Kuzelin, Blaguša - Gradišće, Sesvete - Dumovečki lug, Đurđekovec - Lušci, Planina Donja - Gradec in Gradišće, Planina Gornja – Rog ter Planina Gornja - Tepčina špica;
- ambientalna ureditev naselij okrog najdišč, za katera je načrtovana prezentacija (Moravče, Sesvete - trasa rimske ceste, Glavnica Donja, Blaguša, Vugrovec Gornji idr.);
- varstvo kontaktnih predelov zgodovinskih naselij (Moravče, Kašina in Vugrovec) s prostorskim oziroma urbanističnim načrtom – kontrola nove gradnje ter sanacij poškodovanih ambientov – predpisovanje ustreznih urbanih pravil, potreba po izdelavi podrobnih urbanističnih načrtov in konzervatorskih elaboratov zgodovinskih naselij ter delov naselij;
- izdelava študij vplivov načrtovanega 400 kW daljnovoda in morebitne nove postavitve stebrov elektronske komunikacije na kulturno pokrajino Medvednice ter arheološko dediščino (Hrtić, Draščica, Kuzelin, Grohot, Kamenica, Tepčina špica, Črničevo in Kašina);
- izdelava in sprejem načrta upravljanja z Arheološkim najdiščem Kuzelin ter ostalimi arheološkimi najdišči Mestne četvrti Sesvete – vključeni so vsi pomembni udeleženci (Muzej Prigorja Sesvete, lokalna skupnost - mestni odbori, nevladna združenja, mestna samouprava - Mestna četrt, uprava Mesta Zagreb, lastniki, podjetniki, turistični delavci idr.).

LITERATURA I IZVORI /// LITERATURA IN VIRI

LITERATURA /// LITERATURA

- *** (1986.), *40 godina arheoloških istraživanja u sjeverozapadnoj Hrvatskoj*, Muzejsko društvo sjeverozapadne Hrvatske / Muzej Prigorja Sesvete / Zavičajni muzej Brdovec, Arheološki muzej Zagreb / Centara za povijesne znanosti Sveučilišta u Zagrebu – Odjel za Arheologiju / Arheološki zavod Filozofskog fakulteta Sveučilišta u Zagrebu
- *** (1990.), *Registar arheoloških nalaza i nalazišta sjeverozapadne Hrvatske*, Muzejsko društvo sjeverozapadne Hrvatske Sekcija arheologa i preparatora, Varaždin
- *** (1993.), *Hrvatski povijesni zemljovid*, Kartografija Učila / Školska knjiga, Zagreb
- *** (1994.), *Zagreb prije Zagreba – Arheološka baština Zagreba od pretpovijesti do osnutka biskupije 1094. godine*, Muzej grada Zagreba, Zagreb
- *** (1997.), *Registar arheoloških nalaza i nalazišta sjeverozapadne Hrvatske – drugo dopunjeno izdanje*, Muzejsko društvo sjeverozapadne Hrvatske Sekcija arheologa i preparatora, Bjelovar
- *** (2006.), *Stotinu hrvatskih arheoloških nalazišta*, Leksikografski zavod Miroslav Krleža, Zagreb
- *** (2009.), *Hrvatska na tajnim zemljovidima 18. i 19. stoljeća*, Zagrebačka županija I. i II., Hrvatski institut za povijest, Zagreb
- *** (2009.a), *The Eight Centuries of Stubica*, Muzej Hrvatskog zagorja / Grad Donja Stubica
- Adamček, J. (1980.), *Agrarni odnosi u Hrvatskoj od sredine XV do kraja XVII stoljeća*, JAZU / Sveučilište u Zagrebu – Centar za povijesne znanosti Odjel za hrvatsku povijest, Zagreb
- Buchberger, M. (1998.), *Tajna Tepčine špice na Medvednici*, „Hrvatski planinar“, (7-8): 210-213
- Carman, J. (2002.), *Archaeology & Heritage An Introduction*, Continuum, London/New York
- Dobronić, L. (1979.), *Po starom Moravču*, Povijesni muzej Hrvatske, Zagreb
- Dobronić, L. (2003.), *Stari „vijenac“ sela oko Zagreba*, posebno izdanje zbornika Muzeja grada Zagreba „Iz starog i novog Zagreba“, Muzej grada Zagreba, Zagreb
- Fehring, G. P. (2004.), *Arheologija Srednjeg vijeka*, Scarabeus naklada, Zagreb
- Fofić, D. (2014.), *Primjena digitalnog modela reljefa (DMR) u otkrivanju arheoloških lokaliteta*, „info“ (31), Zagreb
- Gračanin, H. (2010.), *Zagrebačko područje u kasnoj Antici i ranom Srednjovjekovlju*, „VAMZ“, 43 (3): 143-151
- Gregl, Z. (1991.), *Rimljani u Zagrebu – Tragovi Rimskog carstva u gradu i okolici*, Latina et Graeca / Mladost, Zagreb
- Heneberg, V. (1929.), *Gradine i gradišta po Medvednici*, „Narodna starina“, knjiga 8(20): 129-136, Zagreb
- Hirc, D. (1905.), *Prirodni zemljopis Hrvatske - Lice naše domovine*, knjiga prva, Zagreb
- Horvat, A. (1974.), *U povodu dileme o crkvi u Sesvetama*, u: *Iz starog i novog Zagreba V*, Muzej grada Zagreba: 97-102, Zagreb
- Ivanušec, R. (2013.), *Neke srednjovjekovne utvrde Brodsko-posavske županije*, Ministarstvo kulture, Uprava za zaštitu kulturne baštine, Konzervatorski odjel u Slavonskom Brodu
- Klemenc, J. (1938.), *Blatt Zagreb, Archeologische Karte von Jugoslawien*, Beograd
- Klemenc, J. (1953.), *Teodozijevoj pohodu proti Maximusu iz Siscije do Petovija*, „Zgodovinski časopis“, (6-7):78-88, Ljubljana
- Leleković, T. (2012.), *Cemeteries*, u: *The Archaeology of Roman Southern Pannonia – The state of research and selected problems in the Croatian part of the Roman province of Pannonia* [ur. Migotti, B.], Archeopress: 313-357, Oxford
- Leleković, T., Rendić-Miočević, A. (2012.), *Rural Settlements*, u: *The Archaeology of Roman Southern Pannonia – The state of research and selected problems in the Croatian part of the Roman province of Pannonia* [ur. Migotti, B.], Archeopress: 279-311, Oxford
- Marković, M. (2006.), *Zagrebačke starine – Prilozi poznavanju prošlosti grada Zagreba*, Naklada Jesenski i Turk, Zagreb

- Nadilo, B. (2009.), *Stambeno naselje Sopnica - Jelkovec u Zagrebu*, „Građevinar“, 61(7): 663-673, Zagreb
- Nadu, M. (1992., reprint 2006.), *Obrisi jednog vremena - crtice iz povijesti Sesevskog Prigorja od 13.-17. stoljeća*, Katalog izložbe, Muzej Prigorja Sesvete, Sesvete
- Nemeth-Ehrlich, D., Kušan Špalj, D. (2007.), *2000 godina Andautonije – Od rimskog grada do arheološkog parka*, Arheološki muzej u Zagrebu, Zagreb
- Nemeth-Ehrlich, D., Kušan Špalj, D. (2003.), *Municipium Andautonia*, u: „Situla“, (41): 107-129, Ljubljana
- Obad Ščitaroci, M., Bojanić Obad ščitaroci, B. (1998.), *Dvorci i perivoji u Slavoniji*, Ščitaroci d.o.o., Zagreb
- Oštrić, V. (2001.), *Stare gradine na Medvednici*, „Hrvatski planinar“, (7-8): 204-208
- Radović, J., Škoberne, Ž. (1989.), *Zagreb prije početaka – Najstarija prošlost grada i okolice*, Mladost, Zagreb
- Renfrew, C., Bahn, P. (2008.), *Archaeology: Theories, Methods and Practice*, Thames & Hudson, London
- Rukavina, M. (2015.), *Metoda integracije arheološkog naslijeđa u urbanističkom planiranju*, Doktorska disertacija, Arhitektonski fakultet Sveučilište u Zagrebu
- Rukavina, M., Obad Ščitaroci, M. (2015.), *Upravljanje arheološkim naslijeđem - Proces povezan s urbanističkim i prostornim planiranjem*, „Prostor: znanstveni časopis za arhitekturu i urbanizam“ 23 (1): 108-117, Zagreb
- Rukavina, M., Obad Ščitaroci, M., Petrić, K. (2014.), *Prostorno-urbanistički aspekti zaštite nepokretnog arheološkog naslijeđa - Međunarodni i nacionalni dokumenti o zaštiti*, „Prostor: znanstveni časopis za arhitekturu i urbanizam“, 21 (2): 312-325, Zagreb
- Sokol, V. (1975.), *Novi arheološki rezultati na području Općine Sesvete – mogućnosti privredne i turističke valorizacije*, neobjavljeni rad (dokumentacija MP)
- Sokol, V. (1981.), *Najnovija arheološka istraživanja u Prigorju*, u: Izdanja HAD sv. 6, : 169-185
- Sokol, V. (1987.), *Iz arheološke i starije prošlosti Zagreba – Sesevskog Prigorja*, Zavičajni muzej Zelina / Muzej Prigorja Sesvete
- Sokol, V. (1988.), *Kelti na području Zagreba - Sesevskog Prigorja*, Muzej Prigorja Sesvete, Sesvete
- Sokol, V. (1989.), *Grob br. 7 Kulture žarnih polja iz Moravča kod Seseveta (Zagreb)*, „Arheološki vestnik“, (39-40): 425-435, Ljubljana
- Sokol, V. (1989.), *Rimske rane nekropole u Sesevskom Prigorju*, Muzej Prigorja, Sesvete
- Sokol, V. (1994.), *Keltski novci na području Zagreba – Sesevskog Prigorja*, „Muzejski vjesnik“, (17): 19-25, Križevci
- Sokol, V. (1996.), *Doba između antike i ranoga srednjeg vijeka na području Zagreba*, u: Starohrvatska spomenička baština. Rađanje prvog hrvatskog kulturnog pejzaža. Zbornik radova znanstvenog skupa održanog 6.-8. listopada 1992. [ur. Jurković, M., Lukšić, T.], Muzejsko galerijski centar /Odsjek za povijest umjetnosti Filozofskog fakulteta / Nakladni zavod Matice hrvatske: 43-49
- Sokol, V. (1996.), *Nekropola Kulture žarnih polja u Moravču kod Seseveta*, u: Izdanja HAD sv. 17 „Arheološka istraživanja u Zagrebu i zagrebačkoj regiji“, : 29-57
- Sokol, V. (1998.), *Rimski metal s Kuzelina (iskapanja 1990.-1997.)*, Muzej Prigorja Sesvete, Zagreb
- Sokol, V. (2003.), *Arheološki lokaliteti na području Sesevskog Prigorja*, u: Zbornik radova sa znanstvenog skupa održanog 15. prosinca 2000. godine u Sv. Ivanu Zelini, HAZU / Grad Sveti Ivan Zelina: 199-210, Zagreb
- Sokol, V. (2012.), *Kasnoantički deltoidni vrhovi strijela tip Kuzelin u varaždinskoj Podravini s posebnim osvrtom na sjeverozapadnu Hrvatsku*, u: Izdanja HAD sv. 28, :200-201
- Šehić, D. (2005.), *Povijesni atlas svijeta za škole i dom*, Monde Neuf / Europapress holding, Zagreb
- Thiel, A. (2008.), *Die Römer in Deutschland*, Theiss, Stuttgart
- Wood, J. (2001./2008.), *Kelti*, Liber Novus / Planeta Marketing /24 sata, Zagreb

IZVORI /// VIRI

Prostorni i urbanistički planovi /// Prostorski in urbanistični načrti

- Prostorni plan Grada Zagreba - Izmjene i dopune, Zavod za prostorno uređenje Grada Zagreba, 2014.
- Prostorni plan Parka prirode Medvednica, Zavod za prostorno uređenje Grada Zagreba, 2014.
- Generalni urbanistički plan Sesveta - Izmjene i dopune, Zavod za prostorno uređenje Grada Zagreba, 2013.
- Detaljni plan uređenja proširenja groblja Markovo Polje, Arhitektonski fakultet Sveučilišta u Zagrebu, Zavod za urbanizam, prostorno planiranje i pejzažnu arhitekturu, 2009.
- Urbanistički plan uređenja Selčina – sjever, CPA d.o.o., Zagreb, 2008.
- Urbanistički plan uređenje Gospodarske zone Sesvete – sjever s izmjenama i dopunama, APE d.o.o., Zagreb, 2008.
- Izmjene i dopune Detaljnog plana uređenje stambenog naselja na lokaciji Sopnica-Jelkovec, Arhitektonski fakultet Sveučilišta u Zagreb, Zavod za urbanizam, prostorno planiranje i pejzažnu arhitekturu, 2007.
- Urbanistički plan uređenje Gospodarska zona Sesvete-jug, Arhitektonski atelier deset d.o.o., Zagreb, 2006.

Konzervatorske podloge i studije /// Konzervatorske podlage in študije

- Prostorni plan Grada Zagreba, Konzervatorska podloga - nepokretna kulturna dobra i zaštićena prirodna područja s mjerama zaštite - revizija, Zagreb svibanj 2012., Grad Zagreb - Gradski zavod za zaštitu spomenika kulture i prirode, Zagreb, 2012.
- Benić Hlebec, N. (2003.) *Konzervatorska studija za utvrđivanje svojstva nepokretnog kulturnog dobra Moravče*
- Fofić, D. (2014.), *Konzervatorska studija za brzu cestu Popovec - Marija Bistrica - Zabok; dionica Kašina - Zlatar Bistrica*
- Petrić, K., Lolić, T. (2005.), *Sveta Jelena u Šenkovcu kod Čakovca - konzervatorska studija za projekt prezentacije lokaliteta*, Ministarstvo kulture Republike Hrvatske, Uprava za zaštitu kulturne baštine, Konzervatorski odjel u Zagrebu
- Veršić, S., Lonjak Zlopaša, B., Vranić, A. (2013.) *Prostorni plan područja posebnih obilježja Parka prirode Medvednica, Konzervatorska podloga - nepokretna kulturna dobra za područje Grada Zagreba - revizija*, svibanj 2013., Gradski zavod za zaštitu spomenika kulture i prirode, Zagreb

Veršić, S., Cvetnić Radić, S., Lonjak Zlopaša, B., Radolović, E. (2012.) *GUP Sesvete - konzervatorska podloga, revizija 2010. - Izmjene i dopune 2012.*, Grad Zagreb, Gradski zavod za zaštitu spomenika kulture i prirode, Zagreb

Zubčić, K., Meder, F. (2008.), *Podvodni arheološki pregled područja izgradnje HE Podsused i HE Drenje za potrebu izrade konzervatorske podloge*

Dokumentacijski izvori /// Dokumentacijski viri

Popis arheologije Gradske četvrti Sesvete, Grad Zagreb - Gradski zavod za zaštitu spomenika kulture i prirode, Zagreb, lipanj 2015.

Službena bilješka, Grad Zagreb, Gradski zavod za zaštitu spomenika kulture i prirode, klasa: 612-08/13-01/374 Ur.broj: 251-18-04-13-02 od 18. srpnja 2013., sastavila Stela Cvetnić Radić

Službena bilješka, Grad Zagreb, Gradski zavod za zaštitu spomenika kulture i prirode Klasa: UP/I-612-08/13-15/03 Ur.broj: 251-18-04-13-03 od 19. studenog 2013., sastavila Stela Cvetnić Radić

Dosje arheološkog nalazišta Kuzelin, Grad Zagreb, Gradski zavod za zaštitu spomenika kulture i prirode

Registar kulturnih dobara Republike Hrvatske, Lista zaštićenih kulturnih dobara, zbirka isprava Rješenja o utvrđivanju svojstva kulturnog dobra, Ministarstvo kulture, Uprava za zaštitu kulturne baštine

Strategija zaštite, očuvanja i održivog gospodarskog korištenja kulturne baštine Republike Hrvatske za razdoblje 2011.-2015., Ministarstvo kulture Republike Hrvatske, 2011.

Plan upravljanja Park prirode Medvednica, Javna ustanova „Park prirode Medvednica“, Zagreb, 2010.

Uputa za vrednovanje kulturnih dobara predloženih za upis u Registar kulturnih dobara Republike Hrvatske (Ministarstvo kulture, Uprava za zaštitu kulturna baštine, Klasa: 612-08/04-01-06/03, Ur. broj: 532-10-1/8(JB)-5 od 21.05.2004.), 2004.

Izveštaji o arheološkim istraživanjima /// Poročila o arheološkim raziskavah

Sokol, V. (2013.), Izveštaj o izvršenim istraživačkim radovima na arheološkom lokalitetu Kuzelin

Sokol, V. (2013.), Izveštaj o izvršenim istraživačkim radovima na arheološkom lokalitetu Kuzelin

Sokol, V. (2009.), Izveštaj o izvršenim istraživačkim radovima na arheološkom lokalitetu Kuzelin

Sokol, V. (2008.), Izveštaj o izvršenim istraživačkim radovima na arheološkom lokalitetu Kuzelin

Sokol, V. (2006.), Izveštaj o izvršenim istraživačkim radovima na arheološkom lokalitetu Kuzelin

Sokol, V. (2005.), Izveštaj o izvršenim istraživačkim radovima na arheološkom lokalitetu Kuzelin (prilog 6 fotografija)

Sokol, V. (1998.), Izveštaj o zaštitno-istraživačkim radovima na lokalitetu Kuzelin u 1997. godini

Sokol, V. (1997.), Izveštaj o zaštitno-istraživačkim radovima na lokalitetu Kuzelin u 1995/96. godini (prilozi: presjek kroz blokove 23B, 24A, 24B, 27A, 27B, 28A, 28B, 35A, 35B, plan kvadrantne mreže 1989.-1995., presjeci 17A, 24B, 27b, 35A (fotokopija terenskih crteža), tlocrt 17D, 24A, 27B, 35A)

Sokol, V. (1995.), Izveštaj o zaštitno-istražnim radovima na lokalitetu Kuzelin u 1994. godini (prilog: tlocrt blokova 24B, 27A – m 1:25, plan kvadrantne mreže 1994. – m 1:125)

Sokol, V. (1991.), Izveštaj o zaštitno-istražnim radovima na lokalitetu Kuzelin u 1990. godini (prilozi: 4 fotografije, kvadrantna mreža 1990.)

Sokol, V. (1990.), Izveštaj o zaštitno-istražnim radovima na lokalitetu Kuzelin u 1989. godini (prilozi: 4 fotografije, plan kvadrantne mreže – m 1:50)

Sokol, V. (1989.), Izveštaj o zaštitno-istražnim radovima na lokalitetu Kuzelin u 1988. godini

Sokol, V. (1988.), Izveštaj o zaštitno-istražnim radovima na lokalitetu Kuzelin u 1987. godini

Sokol, V. (1986.), Izveštaj o zaštitnim arheološkim iskopavanjima lokaliteta Kuzelin u 1986. godini

Sokol, V. (1986.), Izveštaj o zaštitno-istražnim iskopavanjima lokaliteta Kuzelin u 1986. godini

Sokol, V. (1986.), Izveštaj o zaštitnim arheološkim iskopavanjima lokaliteta Kuzelin u 1985. godini (prilozi: tlocrt sonde-situacija – m 1:100, sonda 13 tlocrt i presjek - m 1:25, sonda 14 tlocrt i presjek - m 1:25)

Sokol, V. (1985.), Izveštaj o zaštitno-istražnim iskopavanjima lokaliteta Kuzelin u 1985. godini

Sokol, V. (1985.), Izveštaj o zaštitno-istražnim iskopavanjima lokaliteta Kuzelin u 1984. godini

Sokol, V. (1984.), Izveštaj o arheološkom iskopavanju na lokalitetu Kuzelin

Sokol, V. (1978.), Izveštaj o iskopavanju antičkog lokaliteta u D. Glavnici / Izveštaj o sondiranju lokaliteta „Tumuli“ u Dumovcu

Izveštaji Muzeja Prigorja /// Poročila Muzeja Prigorja

Izveštaj Muzeja Prigorja za 2003. godinu, 2004.

Izveštaj Muzeja Prigorja za 2001. godinu, 2002.

Izveštaj Muzeja Prigorja za 1999. godinu, 2000.

Godišnji izvještaj Muzeja Prigorja Sesvete za 1998. godinu, 1999.

Izveštaj o radu Muzeja Prigorja u 1990. godini, 1990.

Izveštaj o radu Muzeja Prigorja u 1989. godini, 1989.

Izveštaj o radu Muzeja Prigorja u 1988. godini, 1988.

Izveštaj o radu Muzeja Prigorja u 1987. godini, 1987.

Izveštaj o radu Muzeja Prigorja za 1. polovicu 1983. godine, 1983.

Izveštaj o radu Muzeja Prigorja u 1981. godini, 1982.

Izveštaj o radu Muzeja Prigorja u 1980. godini, 1981.

Izveštaj o radu i utrošenim sredstvima u 1979. godini, 1979.

Izveštaj o radu i utrošenim sredstvima u 1978. godini, 1979.

Izveštaj o radu muzeja u 1977. godini, 1977.

Izvešće o realizaciji programa „Karolinški horizont na kasnoantičkim kastrumima - stvaranje Europe“ s rekapitulacijom troškova u 2000. godini, 2001.

Izvešće o realizaciji programa „Karolinški horizont na kasnoantičkim kastrumima - stvaranje Europe“ s rekapitulacijom troškova u 1998. godini, 1999.

Zakoni, propisi i pravilnici /// Zakoni, predpisi in pravilniki

Zakon o zaštiti i očuvanju kulturnih dobara NN 69/99, 151/03, 157/03, 87/09, 88/10, 61/11, 25/12, 136/12, 152/14.

Zakon o potvrđivanju konvencije o europskim krajobrazima (2002.)

Zakon o potvrđivanju Europske konvencije o zaštiti arheološke baštine (revidirane) iz 1992. godine (2004.)

Zakon o potvrđivanju Europske konvencije Vijeća Europe o vrijednosti kulturne baštine za društvo (2007.)

Pravilnik o arheološkim istraživanjima NN 102/10

Internetski izvori /// Internetni viri

<http://narodne-novine.nn.hr/clanci/sluzbeni/dodatni/378413.htm>

<http://www.openstreetmap.org/>

<https://geoportala.zagreb.hr/Karta>

<http://geoportala.dgu.hr/viewer/>

<http://www.medvednica.info>

www.zagreb.hr

KORIŠTENE KRATICE

AMZ – Arheološki muzej u Zagrebu

ANSH – arheološka nalazišta sjevero-zapadne Hrvatske

COE – Council of Europe

DMR – digitalni model reljefa

DOF – digitalni ortofoto

DPU – detaljni plan uređenja

EFFR – Europski fond za regionalni razvoj

GČ – gradska četvrt

GPN – građevno područje naselja

GUP – generalni urbanistički plan

GZZSKP – Gradski zavod za zaštitu spomenika kulture i prirode (Grada Zagreba)

HAZU – Hrvatska akademija znanosti i umjetnosti

ICAHM – International Committee on Archaeological Heritage Management

ICOMOS – International Council of Monuments and Sites

IM – izvještaj Muzeja Prigorja Sesvete

JAZU – Jugoslavenska akademija znanosti i umjetnosti (danas Hrvatska akademija znanosti i umjetnosti)

JU – javna ustanova

KŽP – Kultura žarnih polja

MK UZKB – Ministarstvo kulture Uprava za zaštitu kulturne baštine

MP – Muzej Prigorja

OPG – obiteljsko poljoprivredno gospodarstvo

OP IPA – Operativni program Instrument predpristupne pomoći

OP IPA SI-HR – Operativni program Instrument predpristupne pomoći

Slovenija – Hrvatska

PPGZ – Prostorni plan Grada Zagreba

PP PP – prostorni plan parka prirode

RH – Republika Hrvatska

RZG – Regionalni zavod za zaštitu spomenika kulture u Zagrebu

SIZ (kulture) – Samoupravna interesna zajednica

SO – Skupština općine

SVIZ („Sava“) – Samoupravna vodna interesna zajednica

UPU – urbanistički plan uređenja

USIZ – Udruga Samoupravnih interesnih zajednica

ZPP – zaštita prostornim planom

UPORABLJENE OKRAJŠAVE

AMZ – Arheološki muzej u Zagrebu

ANSH – arheološka nalazišta severozahodne Hrvatske

COE – Council of Europe

DMR – digitalni model reljefa

DOF – digitalni ortofoto

DNU – detaljni načrt ureditve

ESFR – Evropski sklad za regionalni razvoj

MČ – mestna četrt

GON – gradbeno območje naselja

GUN – generalni urbanistični načrt

MZZSKN – Mestni zavod za varstvo spomenikov kulture in narave (mesta Zagreb)

HAZU – Hrvaška akademija znanosti in umetnosti

ICAHM – International Committee on Archaeological Heritage Management

ICOMOS – International Council of Monuments and Sites

PM – poročilo Muzeja Prigorja Sesvete

JAZU – Jugoslavanska akademija znanosti in umetnosti (danes Hrvaška akademija znanosti in umetnosti)

JU – javna ustanova

KŽG – Kultura žarnih grobišč

MK UZKD – Ministrstvo za kulturo Uprava za varstvo kulturne dediščine

MP – Muzej Prigorja

DK – družinska kmetija

OP IPA – Operativni program Instrument predpristupne pomoči

OP IPA SI-HR – Operativni program Instrument predpristupne pomoči

Slovenija – Hrvaška

PNMZ – Prostorski načrt mesta Zagreb

PN NP – prostorski načrt naravnega parka

RH – Republika Hrvaška

RZG – Regionalni zavod za varstvo kulturnih spomenikov v Zagrebu

SIS (kulture) – Samoupravna interesna skupnost

SO – Skupščina občine

SVIS („Sava“) – Samoupravna vodna interesna skupnost

UNU – urbanistički načrt ureditve

ZSIS – Združenje Samoupravnih interesnih skupnosti

ZPN – zaščita s prostorskim načrtom

KATALOG - 20 ARHEOLOŠKIH NALAZIŠTA ///
KATALOG - 20 ARHEOLOŠKIH NAJDIŠČ

**STUDIJA ZAŠTITE I PREZENTACIJSKOG POTENCIJALA ARHEOLOŠKOG NALAZIŠTA KUZELIN I BLISKIH ARHEOLOŠKIH NALAZIŠTA
(IZABRANI DIJELOVI TEKSTA I GRAFIČKIH PRILOGA)**

I. BLAGUŠA - GRADIŠĆE

Opći podatci o arheološkom nalazištu /// Splošni podatci o arheološkom najdišću

Administrativna pripadnost /// Administrativna pripadnost	Blaguša, Gradska četvrt Sesvete, Grad Zagreb	Blaguša, Mestna četvrt Sesvete, mesto Zagreb
Katastarska općina /// Katastrska občina Katastarske čestice /// Parcele	k.o. Blaguša, k.č. 1454/2, 1454/4, 1454/5	k.o. Blaguša parcela 1454/2, 1454/4, 1454/5
Vlasništvo čestice/a /// Lastništvo parcele	privatno	zasebno
Namjena k.č. prema katastru /// Namembnost parcele po katastru	šuma	gozd
Nadmorska visina /// Nadmorska višina	305,3 m n/v	305,3 m n.m.
Položaj /// Položaj	južni obronci Medvednice, 1500 m sjeverno od današnjeg naselja Blaguša na vrhu Gradišće; istočno od starog puta koji vodi iz središta Blaguše u Medvednicu	južni obronci Medvednice, 1500 m severno od današnjega naselja Blaguša na vrhu Gradišće; vzhodno od stare poti, ki pelje iz središća Blaguše v Medvednico

Arheološki podatci i opis arheološkog nalazišta /// Arheološki podatci in opis arheološkega najdišča

Povijesno razdoblje /// Zgodovinsko obdobje	kasni srednji vijek	pozni srednji vek
Vrsta nalaza /// Vrsta najdbe	fortifikacija; zemljano-drvena utvrda (kaštel)	fortifikacija; utrdba iz zemlje in lesa (kastel)
Vrsta istraživanja, godina, voditelj, institucija /// Vrsta raziskave, leto, vodja, inštitucija	rekognosciranje; sekundarni rov od podnožja do vrha utvrde iskopalo lokalno pučanstvo 1930-tih godina: u rovu širine približno 2 m i dubine 1 m pregledom nije utvrđeno postojanje kulturnog sloja; također je na vrhu u sredini kaštela vidljiva jama od približno 2 x 2 x 0,5 m bez vidljivog kulturnog sloja; 3D-snimanje i 3D-vizualna idealna rekonstrukcija (GEO3D d.o.o.) 2015. u sklopu projekta OP IPA SI-HR 2007-2013 Rođenje Europe <i>Ponovno probuđena arheološka nalazišta</i>	rekognosciranje; sekundarni rov od vnožja do vrha utrdbe je skopalo lokalno prebivalstvo okrog leta 1930: v rovu širine približno 2 m in globine 1 m med pregledom ni ugotovljen obstoj kulturnega sloja; tudi na vrhu v sredini utrdbe se vidi jama 2 x 2 x 0,5 m brez vidnega kulturnega sloja; 3D-snanjanje in 3D-vizualna idealna rekonstrukcija (GEO3D d.o.o.) 2015 v sklopu projekta OP IPA SI-HR 2007-2013 Rojstvo Evrope <i>Ponovno prebujena arheološka najdišča</i>
Istražena površina u m ² /ha /// Raziskana površina v m ² / ha	1,5 ha	1,5 ha
Pokretni nalazi /// Premične najdbe	-	-

Kratki opis /// Kratak opis	Ostatci srednjovjekovnog kaštela Blaguše nalaze se na vrhu Gradišće. Na vrhu, u šumi, nalaze se zemljani ostaci utvrde, odnosno obrambeni nasip i jarak, te uzdignuti dio nepravilna kružnog oblika duljine približno 20 m i širine oko 13 m, na kojemu je mogla stajati obrambena kula. Utrvrda je jajolikog oblika duljine oko 50 m i širine oko 30 m, a najvjerojatnije je bila izgrađena od drva i zemlje jer nema nikakvih ruševina ni tragova kamena ili drugoga građevnog materijala. U povijesnim izvorima ime Blaguša prvi se put spominje kao ime 1217. godine, dok o samome kastrumu prvi podatak imamo iz 1287. godine, kad se poimenice spominje gradski kaštelan Blaguše imenom Martin, a koji se 1261. godine spominje kao službenik Zagrebačke biskupije. Iz dokumenta iz godine 1290. znamo da su Medvedgrad i Blaguša u posjedu zagrebačkog biskupa. U 14. stoljeću Blaguša se ponovno spominje kao kastrum. Posljednje poznate vijesti o gradu zabilježene su godine 1470., kad zagrebački biskup Osvald prepušta banu Ivanu Thuzu grad da se skloni pred Turcima. Kastrum Blaguša poslije napuštanja (poslije 1470. godine) pomalo propada.	Ostanci srednjeveškoga kastela Blaguša se nahajaju na vrhu Gradišće. Na vrhu v gozdu se nahajajo ostanki utrdbe iz zemlje, oziroma obrambni nasip in jarek ter povzdignjen del nepravilne krožne oblike dolžine približno 20 m in širine okrog 13 m, na katerem je lahko stal obrambni stolp. Utrdba je jajčaste oblike dolžine okrog 50 m in širine okrog 30 m, najverjetneje je pa bila zgrajena iz lesa in zemlje, ker ni nobenih ruševin niti sledi kamna ali drugega gradbenega materiala. V zgodovinskih virih se ime Blaguša prvič omenja leta 1217, medtem ko o samem kastrumu imamo prvi podatek iz leta 1287, ko se po imenu omenja kastelan Blaguše Martin, ki se leta 1261 omenja kot uslužbenec Zagrebske škofije. Na podlagi dokumenta iz leta 1290 vemo, da sta Medvedgrad in Blaguša v posesti zagrebskega škofa. V 14. stoletju se Blaguša ponovno omenja kot kastrum. Zadnje poznane informacije o gradu imamo iz leta 1470 ko je zagrebski škof Osvald prepustil banu Ivanu Thuzu grad, da se je tja umaknil pred Turki. Kastrum Blaguša po zapustitvi (po letu 1470) počasi propada.
-----------------------------	---	--

**Postojeće stanje (condition) i Procjena stanja (assessment) arheološkog nalazišta ///
Sedanje stanje (condition) in Ocena stanja (assessment) arheološkega najdišča**

Vrsta arheološke baštine /// Vrsta arheološke dediščine	arheološko nalazište	arheološko najdišče
Status pravne zaštite /// Status pravnega varstva	evidentirano, zaštita prostornim planom (PPGZ)	evidentirano, varstvo s prostorskim načrtom (PNMZ)
Granice (zona) zaštite /// Meje (zona) varstva	određene PPGZ-om na pogrešnom položaju	določene s PNMZ na napačnem položaju
Mjere zaštite /// Varstveni ukrepi	regulirane općim mjerama Konzervatorske studije za PPGZ i PPGZ-om	regulirani s splošnimi ukrepi Konzervatorske študije za PNMZ in s PNMZ
Fizičko stanje nepokretnih arheoloških nalaza /// Fizično stanje nepremičnih arheoloških najdb	ostatci zemljane utvrde nisu konzervirani, mjestimično su devastirani, nalazište zapušteno i zanemareno, obraslo visokim stablima bjelogorice	ostanki utrdbe iz zemlje niso konzervirani, na posameznih mestih so devastirani, najdišče zapuščeno in zanemarjeno, zaraslo z visokim listnatim drevjem
Ugroženost nepokretnih arheoloških nalaza /// Ogroženost nepremičnih arheoloških najdb	prisutni su prirodni i ljudski čimbenici oštećenja, utjecaj vegetacije, mogućnost erozije tla i vandalizma, mogućnost nekontroliranoga gospodarskog iskorištavanja šume	prisutni so naravni in človeški dejavniki poškodovanja, vpliv vegetacije, možnost erozije tal in vandalizma, možnost nekontroliranega gospodarskega izkoriščanja gozda

ŠTUDIJA ZAŠČITE IN PREZENTACIJSKEGA POTENCIALA ARHEOLOŠKEGA NAJDIŠČA KUZELIN IN BLIŽNJIH ARHEOLOŠKIH NAJDIŠČ
(IZBRANI DELI TEKSTA IN GRAFIČNIH PRILOG)


Dosadašnje financiranje /// Dosedanje financiranje	EFRR – Operativni program IPA SI-HR Rođenje Europe (snimanje)	EFRR – Operativni program IPA SI-HR Rojstvo Evrope (snemanje)
Konzervatorski zahvat: metoda, dokumentacija, praćenje stanja, prezentacija /// Konservatorski poseg: metoda, dokumentacija, monitoring, prezentacija	nije bilo zahvata	ni bilo posega
Procjena pravne i fizičke zaštite /// Ocena pravnega in fizičnega varstva	pravna zaštita nije uspostavljena; fizička zaštita uvjetno zadovoljljiva	pravno varstvo ni vzpostavljeno; fizično varstvo pogojno zadovoljuje
Procjena mjera zaštite /// Ocena varstvenih ukrepov	mjere općeg tipa propisane Konzervatorskom studijom za PPGZ i Prostornim planom Grada Zagreba	splošni ukrepi predpisani s Konzervatorsko študijo za PNMZ in s Prostorskim načrtom mesta Zagreb
Procjena financiranja, programi, studije, elaborati i sl. /// Ocena financiranja, programi, študije, elaborati ipd.	istraživanje nije financirano, ne postoji program istražnih i zaštitnih radova	raziskovanje ni financirano, ne obstaja program raziskovalnih in varstvenih del
Ugroženost, procjena rizika /// Ogroženost, ocena tveganja	nalazi bi mogli biti ugroženi neadekvatnom eksploatacijom šume, što može utjecati na promjenu konfiguracije i oštećenje nalazišta te vandalizmom	najdbe bi lahko bile ogrožene z neustreznim izkoriščanjem gozda, kar lahko vpliva na spremembo konfiguracije in poškodovanje najdišča ter z vandalizmom
Smještaj /// Lega	u krajoliku, obronci Medvednice, šuma	v pokrajini, obronki Medvednice, gozd
Vidljivost/izloženost pogledu /// Opaznost/izpostavljenost pogledu	ostatci utvrde dobro vidljivi i prepoznatljivi u obliću terena	ostanki utrdbe dobro vidni in prepoznavni v obliću terena
Korištenje prostora nalazišta /// Uporaba prostora najdišča	nema, posredno: rekreacija, eksploatacija šume	ni, posredno: rekreacija, eksploatacija gozda
Pristupačnost /// Dostopnost	uvjetna – privatno vlasništvo, nalazište nije ograđeno	pogojna – zasebna lastnina, najdišče ni ograđeno
Prometna dostupnost /// Prometna dostupnost	da, blizina županijske ceste Ž-1002 (Blaguša) i stajališta autobusa (redovita linija), pristup prema nalazištu neasfaltiranom cestom uz potok s koje se odvaja planinarska staza 60/61 (povijesni put na Medvednicu)	da, blizina županijske ceste Ž-1002 (Blaguša) in avtobusne postaje (redna linija), dovoz do najdišča po neasfaltirani cesti ob potoku, od katere se odcepi planinska pot 60/61 (zgodovinska pot na Medvednico)
Razina uređenja prostora nalazišta /// Raven urejenosti prostora najdišča	neuređeno, zaraslo šumom	neurejeno, porašćeno z gozdom
Nadležni prostorni/urbanistički plan /// Pristojni prostorski/urbanistički načrt	PPGZ, 2014.	PNMZ, 2014
Planska namjena prostora /// Planska namembnost prostora	gospodarska šuma	gospodarski gozd
Zauzetost izgradnjom /// Zasedenost z izgradnjom	ne	ne
Ambijentalna obilježja smještaja /// Ambientalne značilnosti lege	bjelogorična šuma, bregoviti predjel, potok	listnati gozd, hriboviti predel, potok
Važnost položaja u krajoliku/naselju/četvrti/gradu /// Pomen položaja v pokrajini/naselju/četrti/mestu	blizina naselja Blaguša, blizina Vinske ceste grada Zagreba, planinarska staza i planinarska kuća u blizini	blizina naselja Blaguša, blizina Vinske ceste mesta Zagreb, planinska pot in planinska koča v blizini
Dovršenost predjela smještaja /// Zaključenost predela lege	-	-
Funkcionalni suživot s naseobinskim/pejsažnim kontekstom /// Funkcionalno sožitje z naseobinskim /krajskim kontekstom	postoji	obstaja
Prostorna ugroženost nalazišta /// Prostorska ogroženost najdišča	ne	ne
Prostorna ugroženost smještaja nalazišta /// Prostorska ogroženost lege najdišča	divlje odlagalište otpada uz neasfaltiranu cestu (pristup) prema nalazištu	divlje odlagalište odpadkov ob neasfaltirani cesti (dostop) proti najdišču
Vrednovanje arheološkog nalazišta /// Vrednotenje arheološkega najdišča		
Primarno vrednovanje /// Primarno vrednotenje	vrijednost položaja u prepoznavanju i vrednovanju povijesnog krajolika naselja/predjela Blaguše i istočnog dijela Medvednice, ostaci utvrde dobro vidljivi i prepoznatljivi u obliću terena – <u>estetska/ambijentalna i povijesna vrijednost</u> ; <u>cjelovitost i očuvanost</u> (u okviru tipologije); <u>skupna vrijednost</u> (srednjovjekovne zemljano-drvene fortifikacije na području GČ), <u>reprezentativnost</u> (tipičnost oblika - <i>motte</i>)	vrednost položaja v prepoznavanju in vrednotenju zgodovinske pokrajine naselja/predela Blaguše in vzhodnega dela Medvednice, ostanki utrdbe dobro vidni in prepoznavni v obliću terena - <u>estetska/ambijentalna in zgodovinska vrednost</u> ; <u>celovitost in ohranjenost</u> (v okviru tipologije); <u>skupna vrednost</u> (srednjeveške fortifikacije iz zemlje in lesa na području MČ), <u>reprezentativnost</u> (tipičnost oblike - <i>motte</i>)
Društveno vrednovanje /// Družbeno vrednotenje	planinarsko društvo (HPD „Blagus“), identitetski značaj – simbol u novom grbu naselja Blaguša	planinsko društvo (HPD „Blagus“), identitetski pomen – simbol v novem grbu naselja Blaguša
Prijedlog mjera/smjernica zaštite arheološkog nalazišta /// Predlog ukrepov/smernic varstva arheološkega najdišča		
Konzervatorske mjere zaštite /// Konservatorski varstveni ukrepi	donošenje Rješenja o zaštiti, kontrolirati i ograničiti eksploataciju šume, plansko uklanjanje stabala u cilju prezentacije, konzervacija i oblikovna rekonstrukcija	sprejem Odločbe o varstvu, kontrolirati in omejiti eksploataciju gozda, načrtovano odstranjevanje stebel z namenom prezentacije, konzervacija in oblikovna rekonstrukcija

**STUDIJA ZAŠTITE I PREZENTACIJSKOG POTENCIJALA ARHEOLOŠKOG NALAZIŠTA KUZELIN I BLISKIH ARHEOLOŠKIH NALAZIŠTA
(IZABRANI DIJELOVI TEKSTA I GRAFIČKIH PRILOGA)**


Prostorne mjere zaštite /// Prostorski varstveni ukrepi	zaštita kontaktnog predjela prostornim planom	varovanje kontaktnog predjela s prostorskim načrtom
Smjernice za prezentaciju /// Smernice za prezentaciju	prezentacija <i>in situ</i> – Arheološki put Kuzelin i Sesevsko Prigorje	prezentacija <i>in situ</i> – Arheološka pot Kuzelin in Sesevsko Prigorje
Prioritetna mjera /// Prioritetni ukrep	donošenje rješenja o zaštiti, urediti pristupni put i cestu, osmisliti i urediti parkiralište, označiti nalazište	sprejetje odločbe o varstvu, urediti dostopno pot in cestu, osmisliti in urediti parkirišče, označiti najdišče
Literatura i izvori /// Literatura in viri		
Povijesni izvori /// Zgodovinski viri	Codex diplomaticus regnorum Croatiae, Slavoniae et Dalmtiae sv. VI (1997.), Registar arheoloških nalaza i nalazišta sjeverozapadne Hrvatske – drugo dopunjeno izdanje, Muzejsko društvo sjeverozapadne Hrvatske Sekcija arheologa i preparatora, Bjelovar (1990.), Registar arheoloških nalaza i nalazišta sjeverozapadne Hrvatske, Muzejsko društvo sjeverozapadne Hrvatske Sekcija arheologa i preparatora, Varaždin	
Literatura (objavljeni radovi) /// Literatura (objavljena dela)	Dobronić, L. (2003.), Stari „Vijenac“ sela oko Zagreba, Muzej grada Zagreba, Zagreb Dobronić, L. (1979.), Po starom Moravču, Povijesni muzej Hrvatske, Zagreb Oštrić, V. (2001.), Stare gradine na Medvednici, „Hrvatski planinar“, (7-8): 204-208 Sokol, V. (2003.), Arheološki lokaliteti na području Sesevskog Prigorja, u: Zbornik radova sa znanstvenog skupa održanog 15. prosinca 2000. godine u Sv. Ivanu Zelini, HAZU / Grad Sveti Ivan Zelina: 199-210, Zagreb	
Studije i prostorni planovi /// Študije in prostorski načrti	(2014.), Prostorni plan Grada Zagreba - izmjene i dopune (2012.), Prostorni plan Grada Zagreba, Konzervatorska podloga - nepokretna kulturna dobra i zaštićena prirodna područja s mjerama zaštite - revizija, svibanj 2012., Grad Zagreb, Gradski zavod za zaštitu spomenika kulture i prirode, Zagreb	
Muzejska dokumentacija /// Muzejska dokumentacija	(2015.), Tehničko izvješće 3D lasersko snimanje utvrde Blaguša i izrada 3D rekonstrukcije	
Dokumentacija u nadležnoj konzervatorskoj službi /// Dokumentacija v pristojni konservatorski službi	Popis arheološke baštine Gradske četvrti Sesvete, Grad Zagreb, Gradski zavod za zaštitu spomenika kulture i prirode, lipanj 2015.	



Položaj nalazišta označen na izrezu iz ortofotografske karte (DOF, 2012.) /// Položaj najdišća označen na izrezu iz ortofotografske karte (DOF, 2012)



Položaj nalazišta označen na izrezu iz digitalnog modela reljefa (DMR) /// Položaj najdišća označen na izrezu iz digitalnoga modela reljefa (DMR)



Stanje 2015. /// Stanje 2015.



Rekonstrukcija na temelju podataka Damira Fofića, GEO3D d.o.o., 2015. /// Rekonstrukcija na podlagi podatkov Damira Fofića, GEO3D d.o.o., 2015.

2. BLAGUŠA – STARO SELO

Opći podatci o arheološkom nalazištu /// Splošni podatki o arheološkem najdišču

Administrativna pripadnost /// Administrativna pripadnost	Blaguša, Gradska četvrt Sesvete, Grad Zagreb	Blaguša, Mestna četrt Sesvete, mesto Zagreb
Katastarska općina /// Katastrska občina Katastarske čestice /// Parcele	k.o. Blaguša k.č. 1645, 1648, 1649/1-4, 1650, 1651, 1652/1-2, 1653/1-2, 1654, 1655, 1659, 1660, 1661, 1665, 1666	k.o. Blaguša parcela 1645, 1648, 1649/1-4, 1650, 1651, 1652/1-2, 1653/1-2, 1654, 1655, 1659, 1660, 1661, 1665, 1666
Vlasništvo čestice/a /// Lastništvo parcele	privatno	zasebno
Namjena k.č. prema katastru /// Namembnost parcele po katastru	oranica, gospodarska zgrada	njiva, gospodarsko poslojpe
Nadmorska visina /// Nadmorska višina	208-224 m n/v	208-224 m n.m.
Položaj /// Položaj	južni obronci Medvednice, zapadno od stare ceste prema Medvednici, u naselju Blaguša 350 m sjeverno od središta, oranice	Južni obronci Medvednice, zahodno od stare ceste proti Medvednici, v naselju Blaguša 350 m severno od središča, njive

Arheološki podatci i opis arheološkog nalazišta /// Arheološki podatki in opis arheološkega najdišča

Povijesno razdoblje /// Zgodovinsko obdobje	brončano doba, antika	bronasta doba, antika
Vrsta nalaza /// Vrsta najdbe	antička građevina/antičke građevine, pretpovijesno naselje sjeverno od potoka Blaguša (?)	antična stavba/antične stavbe, prazgodovinsko naselje severno od potoka Blaguša (?)

ŠTUDIJA ZAŠČITE IN PREZENTACIJSKEGA POTENCIALA ARHEOLOŠKEGA NAJDIŠČA KUZELIN IN BLIŽNJIH ARHEOLOŠKIH NAJDIŠČ
(IZBRANI DELI TEKSTA IN GRAFIČNIH PRILOG)

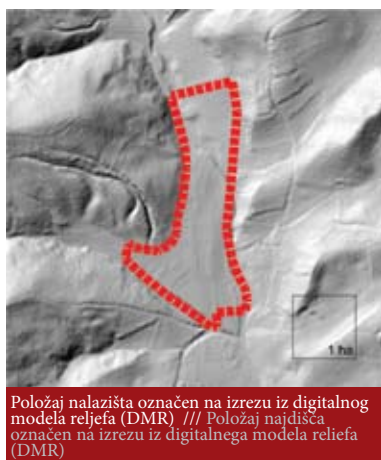
Vrsta istraživanja, godina, voditelj, institucija /// Vrsta raziskave, leto, vodja, inštitucija	rekognosciranje, MP; geofizičko istraživanje, 2015., u sklopu projekta OP IPA SI-HR 2007-2013 Rođenje Europe – Ponovno probuđena arheološka nalazišta, Geoarheo d.o.o.	rekognosciranje, MP; geofizikalne raziskave, 2015, v sklopu projekta OP IPA SI-HR 2007-2013 Rojstvo Evrope – Ponovno prebuđena arheološka najdišča, Geoarheo d.o.o.
Istražena površina u m ² /ha /// Raziskana površina v m ² / ha	cca 8000 m ²	cca 8000 m ²
Pokretni nalazi /// Premične najdbe	da, građevni materijal, keramika	da, građevni material, keramika
Kratki opis /// Kratak opis	Uz sjeverni rub današnjeg sela Blaguša nalazi se lokalitet Staro selo, na području kojeg su prikupljeni antički nalazi tegula i imbriksa (krovni elementi arhitekture) te u tlu vidljivi ostaci otiska prostora arhitekture, vjerojatno <i>villa rustica</i> . Na sjevernoj strani lokaliteta Staro selo, sjeverno od potoka Blaguša, nalazi se mogući brončanodobni lokalitet (površinski nalaz keramike).	Ob severnem robu današnje vasi Blaguša se nahaja najdišče Staro selo, na području katerega so bili najdeni tegole in imbreksi (strešni elementi arhitekture) ter v tleh vidni arhitekturni ostanki, verjetno <i>villa rustica</i> . Na severni strani lokacije Staro selo, severno od potoka Blaguša se nahaja možno najdišče iz bronaste dobe (površinska najdba keramike).
Postojeće stanje (condition) i Procjena stanja (assessment) arheološkog nalazišta /// Sedanje stanje (condition) in Ocena stanja (assessment) arheološkega najdišča		
Vrsta arheološke baštine /// Vrsta arheološke dediščine	arheološko područje (dva nalazišta, pretpostavlja se šire rasprostiranje nalazišta – neutvrđeno)	arheološko območje (dve najdišči, domneva se, da je bolj razširjeno – ni ugotovljeno)
Status pravne zaštite /// Status pravnega varstva	evidentirano, zaštita prostornim planom (PPGZ)	evidentirano, varovanje s prostorskim načrtom (PNMZ)
Granice (zona) zaštite /// Meje (zona) varstva	određene PPGZ-om na pogrešnom položaju	določene s PNMZ na napačnem položaju
Mjere zaštite /// Varstveni ukrepi	regulirane općim mjerama Konzervatorske studije za PPGZ i PPGZ-om	regulirane s splošnim ukrepima Konzervatorske studije za PNMZ in s PNMZ
Fizičko stanje nepokretnih arheoloških nalaza /// Fizično stanje nepremičnih arheoloških najdb	jako oštećeni obradom tla (rezultati geofizičkih istraživanja)	zelo poškodovani med obdelavo tal (rezultati geofizikalnih raziskav)
Ugroženost nepokretnih arheoloških nalaza /// Ogroženost nepremičnih arheoloških najdb	nova izgradnja, daljnja obrada tla	nova gradnja, nadaljnja obdelava tal
Dosadašnje financiranje /// Dosedanje financiranje	EFRR – OP IPA SI-HR Rođenje Europe 2015.	ESRR – OP IPA SI-HR Rojstvo Evrope 2015
Konzervatorski zahvat: metoda, dokumentacija, praćenje stanja, prezentacija /// Konzervatorski poseg: metoda, dokumentacija, monitoring, prezentacija	-	-
Procjena pravne i fizičke zaštite /// Ocena pravnega in fizičnoga varstva	pravna zaštita nije uspostavljena; fizička zaštita uvjetno zadovoljava	pravno varstvo ni vzpostavljeno; fizično varovanje pogojno zadovoljuje
Procjena mjera zaštite /// Ocena varstvenih ukrepov	mjere općeg tipa propisane Konzervatorskom studijom za PPGZ i PPGZ-om	splošni ukrepi predpisani s Konzervatorskom studijom za PNMZ in s PNMZ
Procjena financiranja, programi, studije, elaborati i sl. /// Ocena financiranja, programi, studije, elaborati ipd.	istraživanje provedeno nedestruktivnom metodom financirano iz OP IPA SI-HR, ne postoji program istraživanja i zaštitnih radova	raziskovanje opravljeno z nedestruktivnom metodom financirano iz OP IPA SI-HR, program raziskovalnih in varstvenih del ne obstaja
Ugroženost, procjena rizika /// Ogroženost, ocena tveganja	izloženo fizičkom oštećenju oranjem	med oranjem izpostavljeno fizičnim poškodbama
Smještaj /// Lega	u naselju in krajoliku (kulturni krajolik naselja Blaguša), podbrežje gorje Medvednice	v naselju in pokrajini (kulturna pokrajina naselja Blaguša), vznožje gorovja Medvednica
Vidljivost/izloženost pogledu /// Opaznost/ izpostavljenost pogledu	nema	ni
Korištenje prostora nalazišta /// Uporaba prostora najdišča	oranice	njive
Pristupačnost /// Dostopnost	uvjetna – privatno vlasništvo, nalazište nije ograđeno	pogojna – zasebna lastnina, najdišče ni ograđeno
Prometna dostupnost /// Prometna dostupnost	neposredno uz nerazvrstanu asfaltiranu cestu, blizina autobusnog stajališta (redovita linija)	neposredno ob nerazvršćeni asfaltirani cesti, blizina avtobusne postaje (redna linija)
Razina uređenja prostora nalazišta /// Raven uređenosti prostora najdišča	održavano, uobičajena za ruralni ambijent	vzdrževano, običajna za podeželski ambijent
Nadležni prostorni/urbanistički plan /// Pristojni prostorski/urbanistički načrt	PPGZ, 2014.	PNMZ, 2014.
Planska namjena prostora /// Planska namembnost prostora	GPN (izgrađeni i neizgrađeni dio), ostalo obradivo tlo	GON (zgrađeni in nezgrađeni del), ostalo obdelovalna tla
Zauzetost izgradnjom /// Zasedenost z izgradnjom	ne	ne
Ambijentalna obilježja smještaja /// Ambijentalne značilnosti lege	oranice, šuma, potok Blaguša, naselje Blaguša	njive, gozd, potok Blaguša, naselje Blaguša
Važnost položaja u krajoliku/naselju/četvrti/gradu /// Pomen položaja v pokrajini/naselju/četrti/mestu	uz cestu prema arheološkom nalazištu Blaguša – Gradišće, neposredno uz naselje, blizina Vinske ceste grada Zagreba	ob cesti proti arheološkomu najdišču Blaguša – Gradišće, neposredno ob naselju, blizina Vinske ceste mesta Zagreb
Dovršenost predjela smještaja /// Zaključenost predjela lege	nedovršeno	nedokončano

**STUDIJA ZAŠTITE I PREZENTACIJSKOG POTENCIJALA ARHEOLOŠKOG NALAZIŠTA KUZELIN I BLISKIH ARHEOLOŠKIH NALAZIŠTA
(IZABRANI DIJELOVI TEKSTA I GRAFIČKIH PRILOGA)**

Funkcionalni suživot s naseobinskim/pejsažnim kontekstom /// Funkcionalno sožitje z naseobinskim/krajskim kontekstom	moguć	mogoće
Prostorna ugroženost nalazišta /// Prostorska ogroženost najdišća	visoka – moguća/alternativna trasa brze ceste, nova izgradnja, planirana izgradnja retencije na potoku Blaguša	visoka – možna/alternativna trasa hitre ceste, nova gradnja, načrtovana gradnja retencije na potoku Blaguša
Prostorna ugroženost smještaja nalazišta /// Prostorska ogroženost lege najdišća	planirana izgradnja retencije na potoku Blaguša	načrtovana gradnja retencije na potoku Blaguša
Vrednovanje arheološkog nalazišta /// Vrednotenje arheološkoga najdišća		
Primarno vrednovanje /// Primarno vrednotenje	<u>cjelovitost i očuvanost</u> – nepokretni nalazi loše očuvani, jako oštećeni obradom tla; <u>visok istraživački potencijal</u>	<u>celovitost in ohranjenost</u> – nepremične najdbe so slabo ohranjene, zelo poškodovane med obdelavo tal; <u>visok raziskovalni potencial</u>
Društveno vrednovanje /// Družbeno vrednotenje	uvjetno lokalna zajednica – predaje o povijesti i nalazišta, kolekcionarstvo nalaza	pogojno lokalna skupnost – izročila o zgodovini najdišća, zbirateljstvo najdb
Prijedlog mjera/smjernica zaštite arheološkog nalazišta /// Predlog ukrepov/smernic varstva arheološkoga najdišća		
Konzervatorske mjere zaštite /// Konservatorski varstveni ukrepi	određivanje površine rasprostiranja nalaza, donošenje Rješenja o zaštiti, arheološka pričuva, zabrana gradnje i oranja	določanje površine razširjenosti najdb, sprejem Odločbe o varstvu, arheološka rezerva, prepoved gradnje in oranja
Prostorne mjere zaštite /// Prostorski varstveni ukrepi	prijedlog ukidanja GPN-a na prostoru nalazišta, izmjena PPGZ-a, ukidanje moguće/alternativne trase brze ceste, procjena utjecaja izgradnje planirane retencije	predlog odpravljanja GON na prostoru najdišća, sprememba PNMZ-ja, ukinjanje možne/alternativne trase hitre ceste, ocena vpliva izgradnje načrtovanje retencije
Smjernice za prezentaciju /// Smernice za prezentacijo	info-ploča (rezultati geofizičkih istraživanja i arheološke pričuve), Arheološki put Kuzelin i Sesevsko Prigorje	info-tabla (rezultat geofizikalnih raziskav in arheološke rezerve), Arheološka pot Kuzelin in Sesevsko Prigorje
Prioritetna mjera /// Prioritetni ukrep	određivanje zone rasprostiranja nalaza, donošenje Rješenja o zaštiti, kontrolirati i ograničiti korištenje zemljišta	določanje cone rasprostiranja najdb, sprejem Odločbe o varstvu, kontrolirati in omejiti uporabo zemljišća
Literatura i izvori /// Literatura in viri		
Povijesni izvori /// Zgodovinski viri	-	
Literatura (objavljeni radovi) /// Literatura (objavljena dela)	(1997.), Registar arheoloških nalaza i nalazišta sjeverozapadne Hrvatske – drugo dopunjeno izdanje, Muzejsko društvo sjeverozapadne Hrvatske Sekcija arheologa i preparatora, Bjelovar (1990.), Registar arheoloških nalaza i nalazišta sjeverozapadne Hrvatske, Muzejsko društvo sjeverozapadne Hrvatske Sekcija arheologa i preparatora, Varaždin	
Studije i prostorni planovi /// Študije in prostorski načrti	(2014.), Prostorni plan Grada Zagreba - Izmjene i dopune (2012.), Prostorni plan Grada Zagreba, Konzervatorska podloga - nepokretna kulturna dobra i zaštićena prirodna područja s mjerama zaštite - Revizija svibanj 2012., Grad Zagreb, Gradski zavod za zaštitu spomenika kulture i prirode, Zagreb	
Muzejska dokumentacija /// Muzejska dokumentacija	Skelac, G. (2015.), Izvješće o geofizičkim istraživanjima na lokalitetu Staro selo Blaguša	
Dokumentacija u nadležnoj konzervatorskoj službi /// Dokumentacija v pristojni konzervatorski službi	Popis arheološke baštine Gradske četvrti Sesvete, Grad Zagreb, Gradski zavod za zaštitu spomenika kulture i prirode, lipanj 2015.	



Položaj nalazišta označen na izrezu iz ortofotografske karte (DOF, 2012.) /// Položaj najdišća označen na izrezu iz ortofotografske karte (DOF, 2012.)



Položaj nalazišta označen na izrezu iz digitalnog modela reljefa (DMR) /// Položaj najdišća označen na izrezu iz digitalnoga modela reljefa (DMR)



Geofizička istraživanja (Foto: Damir Fofić, 2015.) /// Geofizične raziskave (Foto: Damir Fofić, 2015.)



Rezultati geofizičkog istraživanja, Geoarheo d.o.o., 2015. /// Rezultati geofizičnih raziskav, Geoarheo d.o.o., 2015.

3. ĐURĐEKOVEC - LUŠCI

Opći podatci o arheološkom nalazištu /// Splošni podatki o arheološkem najdišču		
Administrativna pripadnost /// Administrativna pripadnost	Đurđekovec, Gradska četvrt Sesvete, Grad Zagreb	Đurđekovec, Mestna četrt Sesvete, mesto Zagreb
Katastarska općina /// Katastrska občina Katastarske čestice /// Parcele	k.o. Đurđekovec – (veći broj čestica)	k.o. Đurđekovec – (veće šteto parcel)
Vlasništvo čestice/a /// Lastništvo parcele	privatno	zasebno
Namjena k.č. prema katastru /// Namembnost parcele po katastru	šuma	gozd
Nadmorska visina /// Nadmorska višina	150 m n/v	150 m n.m.
Položaj /// Položaj	južni obronci Medvednice, cca 400 m sjeverno od groblja Markovo Polje	južni obronci Medvednice, cca 400 m severno od pokopališća Markovo polje
Arheološki podatci i opis arheološkog nalazišta /// Arheološki podatki in opis arheološkega najdišča		
Povijesno razdoblje /// Zgodovinsko obdobje	antika (2. – 3. st.)	antika (2. – 3. st.)
Vrsta nalaza /// Vrsta najdbe	rimski paljevinski nekropola (30 tumula noričko-panonskog tipa), rimska cesta	rimski grobišća z žganimi grobovi (30 gomil noričko-panonskog tipa), rimska cesta
Vrsta istraživanja, godina, voditelj, institucija /// Vrsta raziskave, leto, vodja, inštitucija	sustavno iskopavanje (4 tumula), 1979., V. Sokol, MP	sistematično iskopavanje (4 gomile), 1979, V. Sokol, MP
Istražena površina u m ² /ha /// Raziskana površina v m ² / ha	250 m ²	250 m ²
Pokretni nalazi /// Premične najdbe	da, keramika	da, keramika
Kratki opis /// Kratak opis	Uz vidljive ostatke rimske ceste <i>Andautonia – Poetovio</i> nalazi se nekoliko skupina rimskodobnih tumula noričko-panonskog tipa s paljevinskim grobovima. Na navedenom području uočeno je između 30 i 40 humaka smješteno u nekoliko manjih skupina, koje prate antičku prometnicu.	Ob vidnih ostankih rimske ceste <i>Andautonia – Poetovio</i> se nahaja nekaj skupin gomil iz rimske dobe noričko-panonskog tipa s žganimi grobovi. Na omenjenem območju je opaženo med 30 in 40 gričev nameščenih v nekaj manjših skupin, ki spremljajo antično prometnico.
Postojeće stanje (condition) i Procjena stanja (assessment) arheološkog nalazišta /// Sedanje stanje (condition) in Ocena stanja (assessment) arheološkega najdišča		
Vrsta arheološke baštine /// Vrsta arheološke dedišćine	arheološko nalazište	arheološko najdišće
Status pravne zaštite /// Status pravnega varstva	evidentirano, zaštita prostornim planom (PPGZ)	evidentirano, varstvo s prostorskim načrtom (PNMZ)
Granice (zona) zaštite /// Meje (zona) varstva	određene PPGZ-om (velika zona)	določene s PNMZ-jem (velika zona)
Mjere zaštite /// Varstveni ukrepi	regulirane općim mjerama PPGZ-a	regulirano s splošnim ukrepi PNMZ-ja
Fizičko stanje nepokretnih arheoloških nalaza /// Fizičko stanje nepremičnih arheoloških najdb	forma tumula djelomično izmijenjena arheološkim istraživanjem, tumuli oštećeni ilegalnim iskapanjem, nalazište je zapušćeno i zanemareno	forma gomil delno spremenjena z arheološkim raziskavami, gomile poškodovane z ilegalnim iskopavanjem, najdišće je zapušćeno in zanemareno
Ugroženost nepokretnih arheoloških nalaza /// Ugroženost nepremičnih arheoloških najdb	prisutni su prirodni i ljudski čimbenici oštećenja, utjecaj vegetacije, mogućnost vandalizma, mogućnost nekontroliranoga gospodarskog iskorištavanja šume	prisutni so naravni in človeški dejavniki poškodovanja, vpliv vegetacije, možnost vandalizma, možnost nekontroliranega gospodarskega izkorišćanja gozda
Dosadašnje financiranje /// Dosedanje financiranje	SIZ kulture Općine Sesvete	SIS za kulturo Obćine Sesvete
Konzervatorski zahvat: metoda, dokumentacija, praćenje stanja, prezentacija /// Konzervatorski poseg: metoda, dokumentacija, monitoring, prezentacija	nije bilo zahvata	ni bilo posegov
Procjena pravne i fizičke zaštite /// Ocena pravnega in fizičnoga varstva	pravna zaštita nije uspostavljena (nedostatak); fizička zaštita uvjetno zadovoljava	pravno varstvo ni vzpostavljeno (pomanjkljivost); fizičko varstvo pogodno zadovoljuje
Procjena mjera zaštite /// Ocena varstvenih ukrepor	mjere općeg tipa propisane su Konzervatorskom studijom za PPGZ i Prostornim planom Grada Zagreba	splošni ukrepi so predpisani s Konzervatorsko študijo za PNMZ in s Prostorskim načrtom mesta Zagreb
Procjena financiranja, programi, studije, elaborati i sl. /// Ocena financiranja, programi, študije, elaborati ipd.	istraživanje je bilo financirano, ne postoji program istražnih i zaštitnih radova, ne postoje konzervatorski elaborati uređenja i prezentacije	raziskovanje ni bilo financirano, ne postoji program raziskovalnih in varstvenih del, konzervatorski elaborati za urejanje in prezentacije ne obstajajo
Ugroženost, procjena rizika /// Ugroženost, ocena tveganja	izloženo fizičkoj destrukciji, vandalizmu i zarastanju	izpostavljeno fizičkoj destrukciji, vandalizmu in zarašćanju
Smješćaj /// Lega	u krajoliku, šuma, blago povišeni plato na rubu doline potoka Kašina	v pokrajini, gozd, rahlo povišani plato ob robu doline potoka Kašina
Vidljivost/izloženost pogledu /// Opaznost/izpostavljenost pogledu	tumuli su dobro vidljivi u obliću terena	gomile so dobro vidne na terenu
Korišćenje prostora nalazišta /// Uporaba prostora najdišća	nema, posredno korišćenje: sjeća šume	ni, posredno korišćenje: sećnja gozdov
Pristupačnost /// Dostopnost	uvjetna – privatno vlasništvo, nalazište nije ograðeno	pogojna – zasebna last, najdišće ni ograjeno
Prometna dostupnost /// Prometna dostupnost	loša, nerazvrstana asfaltirana cesta, do samog nalazišta nema uređenog puta	slaba, nerazvršćena asfaltirana cesta, do samega najdišća ni urejene poti


**STUDIJA ZAŠTITE I PREZENTACIJSKOG POTENCIJALA ARHEOLOŠKOG NALAZIŠTA KUZELIN I BLISKIH ARHEOLOŠKIH NALAZIŠTA
(IZABRANI DIJELOVI TEKSTA I GRAFIČKIH PRILOGA)**

Razina uređenja prostora nalazišta /// Raven urejenosti prostora najdišća	neuređeno, zaraslo šumom i šikarom, nalazište gotovo neprepoznatljivo širem krugu posjetitelja	neurejeno, zaraslo z gozdom in grmovjem, najdišče neprepoznavno za širši krog obiskovalcev
Nadležni prostorni/urbanistički plan /// Pristojni prostorski/urbanistični načrt	PPGZ, 2014.	PNMZ, 2014.
Planska namjena prostora /// Planska namembnost prostora	gospodarska šuma	gospodarski gozd
Zauzetost izgradnjom /// Zasedenost z izgradnjo	ne	ne
Ambijentalna obilježja smještaja /// Ambientalne značilnosti lege	bjelogorična šuma, potok	listnati gozd, potok
Važnost položaja u krajoliku/naselju/četvrti/gradu /// Pomen položaja v pokrajini/naselju/četrti/mestu	nije posebno izražena, sjeverno od gradskogagrobља Markovo Polje, uvjetno blizina Vinske ceste grada Zagreba; neposredno uz vrijedan krajolik Lušci (PPGZ, 2014.)	ni posebej izražena, severno od mestnega pokopališća Markovo polje, pogojno blizina Vinske ceste mesta Zagreb; neposredno ob dragoceni pokrajini Lušci (PNMZ, 2014)
Dovršenost predjela smještaja /// Zaključenost predela lege	-	-
Funkcionalni suživot s naseobinskim/pejsažnim kontekstom /// Funkcionalno sožitje z nasebinskim /krajinskim kontekstom	postoji	obstaja
Prostorna ugroženost nalazišta /// Prostorska ogroženost najdišća	ne	ne
Prostorna ugroženost smještaja nalazišta /// Prostorska ogroženost lege najdišća	ne	ne
Vrednovanje arheološkog nalazišta /// Vrednotenje arheološkega najdišća		
Primarno vrednovanje /// Primarno vrednotenje	sačuvan oblik – vidljivost/ uvjetna prepoznatljivost u prostoru – <u>estetska/ambijentalna vrijednost</u> ; <u>cjelovitost i očuvanost</u> ; <u>visok istraživački potencijal</u> , <u>skupna vrijednost</u> (trasa rimske ceste) – dio magistralne rimske ceste <i>Siscia – Poetovio</i> i prateće strukture, veća skupina tumula; <u>reprezentativnost</u> (nekoliko tumula većih dimenzija)	ohranjena oblika – vidnost/ pogojna prepoznatljivost v prostoru – <u>estetska/ambijentalna vrednost</u> ; <u>celovitost in ohranjenost</u> ; <u>velik raziskovalni potencial</u> , <u>skupna vrednost</u> (trasa rimske ceste) – del magistralne rimske ceste <i>Siscia – Poetovio</i> in spremljajoče strukture, večja skupina gomil; <u>reprezentativnost</u> (nekaj gomil večjih dimenzij)
Društveno vrednovanje /// Družbeno vrednotenje	uvjetno lokalna zajednica – predaje o povijesti nalazišta	pogojno lokalna skupnost – izročilo o zgodovini najdišća
Prijedlog mjera/smjernica zaštite arheološkog nalazišta /// Predlog ukrepov/smernic varstva arheološkega najdišća		
Konzervatorske mjere zaštite /// Konservatorski varstveni ukrepi	donošenje Rješenja o zaštiti kao dio serijskog dobra – rimska cesta, zabrana daljnjih arheoloških iskopavanja (arheološka pričuva), kontrolirati i ograničiti eksploataciju šume, plansko uklanjanje stabala u cilju prezentacije, konzervacija i rekonstrukcija oblika iskopanih tumula	sprejemanje Odločbe o varstvu kot dela serijske dobrine – rimska cesta, prepoved nadaljnjih arheoloških izkopavanj (arheološka rezerva), kontrolirati in omejiti eksploatacijo gozda, načrtno odstranjevanje debel z namenom prezentacije, konzervacija in rekonstrukcija oblike izkopanih gomil
Prostorne mjere zaštite /// Prostorski varstveni ukrepi	moguće planirati prezentaciju <i>in situ</i> uz uređenje perivojne šume sjeverno od gradskoga groblja– izdvojeni lokalitet uz info-centar Rimske nekropole (Markovo Polje), Arheološka i rekreacijska staza Sesvete	možno načrtovati prezentaciju <i>in situ</i> ob ureditvi gozdnega parka severno od mestnega pokopališća – izločena lokacija ob info-centru Rimske nekropole (Markovo polje), Arheološka in rekreacijska steza Sesvete
Smjernice za prezentaciju /// Smernice za prezentaciju	-	-
Prioritetna mjera /// Prioritetni ukrep	ponovno zatrpati i oblikovati, odnosno rekonstruirati iskopane tumule, plansko uklanjanje stabala s ciljem prezentacije	ponovno zasuti in oblikovati oziroma rekonstruirati izkopane gomile, načrtovano odstranjevanje debel z namenom prezentacije
Literatura i izvori /// Literatura in viri		
Povijesni izvori /// Zgodovinski viri	-	-
Literatura (objavljeni radovi) /// Literatura (objavljena dela)	(1997.), Registar arheoloških nalaza i nalazišta sjeverozapadne Hrvatske – drugo dopunjeno izdanje, Muzejsko društvo sjeverozapadne Hrvatske Sekcija arheologa i preparatora, Bjelovar (1994.), Zagreb prije Zagreba – Arheološka baština Zagreba od pretpovijesti do osnutka biskupije 1094. godine, Muzej grada Zagreba, Zagreb (1990.), Registar arheoloških nalaza i nalazišta sjeverozapadne Hrvatske, Muzejsko društvo sjeverozapadne Hrvatske Sekcija arheologa i preparatora, Varaždin (1986.), 40 godina arheoloških istraživanja u sjeverozapadnoj Hrvatskoj, Muzejsko društvo sjeverozapadne Hrvatske / Muzej Prigorja Sesvete / Zavičajni muzej Brdovec, Arheološki muzej Zagreb / Centara za povijesne znanosti Sveučilišta u Zagrebu – Odjel za Arheologiju / Arheološki zavod Filozofskog fakulteta Sveučilišta u Zagrebu Fofić, D. (2014.), Primjena digitalnog modela reljefa u otkrivanju arheoloških lokaliteta, „Info“, (31) (http://www.zagreb.hr/UserDocsImages/info31_webb.pdf) Sokol, V. (2003.), Arheološki lokaliteti na području Sesevetskog Prigorja, u: Zbornik radova sa znanstvenog skupa održanog 15. prosinca 2000. godine u Sv. Ivanu Zelini, HAZU / Grad Sveti Ivan Zelina: 199-210, Zagreb Sokol, V. (1987.), Iz arheološke i starije prošlosti Zagreba – Sesevetskog Prigorja, Zavičajni muzej Zelina / Muzej Prigorja Sesvete	
Studije i prostorni planovi /// Študije in prostorski načrti	(2014.), Prostorni plan Grada Zagreba - Izmjene i dopune (2012.), Prostorni plan Grada Zagreba, Konzervatorska podloga - nepokretna kulturna dobra i zaštićena prirodna područja s (mjerama zaštite - Revizija svibanj 2012., RH Grad Zagreb, Gradski zavod za zaštitu spomenika kulture i prirode, Zagreb	

Muzejska dokumentacija /// Muzejska dokumentacija	(1979.), Izvještaj o radu i utrošenim sredstvima u 1979. Godini Dokumentacija istraživanja dobivena na uvid: digitalizirane arhivske fotografije, digitalizirani nacrti istraženih tumula
Dokumentacija u nadležnoj konzervatorskoj službi /// Dokumentacija v pristojni konzervatorski službi	Popis arheoloških nalazišta Gradske četvrti Sesvete; Grad Zagreb, Gradski zavod za zaštitu spomenika kulture i prirode, lipanj 2015.



Položaj nalazišta označen na izrezu iz ortofotografske karte (DOF, 2012.) /// Položaj nalazišta označen na izrezu iz ortofotografske karte (DOF, 2012.)



Položaj nalazišta označen na izrezu iz digitalnog modela reljefa (DMR) /// Položaj nalazišta označen na izrezu iz digitalnog modela reljefa (DMR)



Stanje 2015. /// Stanje 2015.



Arheološko istraživanje, arhivska fotografija MP (Foto: dr. sc. Vladimir Sokol) /// Arheološke raziskave, arhivska fotografija MP (Foto: dr. sc. Vladimir Sokol)

4. GLAVNICA DONJA - FRTIĆ

Opći podaci o arheološkom nalazištu /// Splošni podatki o arheološkem najdišču

Administrativna pripadnost /// Administrativna pripadnost	Glavnica Donja, Gradska četvrt Sesvete, Grad Zagreb	Glavnica Donja, Mestna četvrt Sesvete, mesto Zagreb
Katastarska općina /// Katastrska občina Katastarske čestice /// Parcele	k.o. Glavnica k.č. 1259, 1260, 1261; grobnica 1251, 1252 (?)	k.o. Glavnica parcela 1259, 1260, 1261; grobnica 1251, 1252 (?)
Vlasništvo čestice/a /// Lastništvo parcele	privatno	zasebno
Namjena k.č. prema katastru /// Namembnost parcele po katastru	oranica	njiva
Nadmorska visina /// Nadmorska višina	220 m n/v	220 m n.m.
Položaj /// Položaj	južni obronci Medvednice, zapadno od kuća Papići uz naselje Glavnica Donja; sjeverno uz potok Tečal; približno 150 m ispod izvora vode	Južni obronci Medvednice, zahodno od hiš Papići ob naselju Glavnica Donja; severno ob potoku Tečal; približno 150 m pod izvirom vode

Arheološki podatci i opis arheološkog nalazišta /// Arheološki podatki in opis arheološkega najdišča

Povijesno razdoblje /// Zgodovinsko obdobje	antika (2. – 4. st.)	antika (2. – 4. st.)
Vrsta nalaza /// Vrsta najdbe	termalno-gospodarska građevina, grobnica tipa Šempeter	termalno-gospodarska stavba, grobnica tipa Šempeter
Vrsta istraživanja, godina, voditelj, institucija /// Vrsta raziskave, leto, vodja, inštitucija	sustavno istraživanje, 1976. – 1979., V. Sokol, MP	sistematično raziskovanje, 1976 – 1979, V. Sokol, MP
Istražena površina u m ² /ha /// Raziskana površina v m ² / ha	750m ² (325m ² površina građevnog sklopa)	750 m ² (325 m ² površje stavbnega sklopa)
Pokretni nalazi /// Premične najdbe	da: keramika, metalni artefakti, novac	da: keramika, kovinski artefakti, denar
Kratki opis /// Kratak opis	Na zapadnom rubu sela smještena je antička <i>villa rustica-therme</i> . Nalazište je jednoslojnog tipa, tj. osim antičkog razdoblja drugi arheološki slojevi nisu pronađeni. Rimska <i>villa rustica</i> otkrivena je 1975. godine. Iskopani sklop antičke arhitekture pripada kombiniranoj građevini <i>villa rustica-therme</i> s naglašenim gospodarskim dvorištem. Tlocrt pokazuje da se građevina sastoji od jedanaest manjih četvrtastih prostorija, pri čemu tri prostorije imaju apsidalne dodatke. Nije moguće s točnošću utvrditi namjenu te građevine, iako je poznato da su zidane zgrade takvog tlocrta uglavnom služile kao javna ili privatna kupališta. U prilog interpretaciji te zgrade kao kupališta u sklopu vile jest oprema građevine, nađena prilikom istraživanja, kao što je kanal za odvodnju otpadne vode, te sustav podnog i zidnog grijanja (hipokaust). Prema dostupnoj dokumentaciji može se utvrditi da je građevina jako oštećena, sačuvani su samo temelji i ostaci podnice, te dijelovi infrastrukture koja se nalazila ispod hodne površine.	Na zahodnom obrobju vasi se nahaja antična <i>villa rustica-therme</i> . Najdišče je enoslojnega tipa, tj. razen antičnoga obdobja, drugi arheološki sloji nisu najdeni. Rimska <i>villa rustica</i> je otkrivena leta 1975. Sklop izkopane antične arhitekture pripada kombinirani zgradbi <i>villa rustica-therme</i> s poudarjenim gospodarskim dvoriščem. Tloris kaže, da stavba sestoji iz enajstih manjših kvadratnih prostorov, pri čem imajo trije prostori apsidalne dodatke. Ni mogoče natančno ugotoviti namena te stavbe, čeprav je znano, da so se zidane stavbe takšnega tlorisa v glavnem uporabljale kot javna ali zasebna kopališča. V prid interpretaciji te stavbe kot kopališča v sklopu vile, je oprema stavbe najdena med raziskovanjem, kot je kanal za odvod odpadne vode ter sistem talnega in stenskega ogrevanja (hipokaust). Po dokumentaciji, ki je dostopna, je možno ugotoviti, da je zgradba zelo poškodovana, ohranjeni so le temelji in ostanki podnice ter deli infrastrukture, ki se je nahajala pod pohodno površino.

**STUDIJA ZAŠTITE I PREZENTACIJSKOG POTENCIJALA ARHEOLOŠKOG NALAZIŠTA KUZELIN I BLISKIH ARHEOLOŠKIH NALAZIŠTA
(IZABRANI DIJELOVI TEKSTA I GRAFIČKIH PRILOGA)**

	Uska prostorija u sjevernom dijelu građevine mogla bi se protumačiti kao ostatak stubišta koje je vodilo na prvi kat. Iz tlocrta se može pretpostaviti da je samo sjeverni dio zgrade imao kat, dok je južni dio zgrade, sastavljen od prostorija s apsidalnim dodacima, bio prizeman. Ojačanja istočnog zida građevine idu u prilog pretpostavci da je građevina imala još jedan kat, odnosno da je dio prizemlja bio nadsvodjen bačvastim svodovima. Osim arhitekture, na lokalitetu su bili registrirani nalazi sitne materijalne kulture: ulomci keramike, srebrna fibula i novac. Prijelaz iz 3. u 4. st. vjerojatno označava vrijeme napuštanja građevine. Prilikom oranja u blizini je otkrivena baza antičke grobnice (tip Šempeter?).	Ozek prostor v severnem delu stavbe bi se lahko razlagal kot ostanek stopnišča, ki je peljalo v prvo nadstropje. Iz tlorisa je mogoče domnevati, da je samo severni del stavbe imel nadstropje, medtem ko je južni del stavbe sestavljen iz prostorov z apsidalnimi dodatki bil pritliččen. Okrepitev vzhodne stene stavbe gre v prid domnevi, da je stavba imela še eno nadstropje oziroma, da je del pritličja bil obokan s sodastimi oboki. Razen arhitekture na lokaciji so bile registrirane najdbe drobne materialne kulture: kosi keramike, srebrna fibula in denar. Prehod iz 3. v 4. st. najbrž označuje čas zapuščanja stavbe. Med oranjem je v bližini odkrita baza antične grobnice (tip Šempeter?).
Postojeće stanje (condition) i Procjena stanja (assessment) arheološkog nalazišta /// Sedanje stanje (condition) in Ocena stanja (assessment) arheološkega najdišča		
Vrsta arheološke baštine /// Vrsta arheološke dediščine	arheološko nalazište	arheološko najdišče
Status pravne zaštite /// Status pravnega varstva	izvan sustava konzervatorske evidencije (GZZSKP)	izven sistema konzervatorske evidence (MZZSKN)
Granice (zona) zaštite /// Meje (zona) varstva	nije određena, nalazište nije na popisu arheološke baštine u Konzervatorskoj studiji za PPGZ, ni u PPGZ	ni določena, najdišče ni na seznanu arheološke dediščine v Konzervatorski študiji za PNMZ, niti v PNMZ
Mjere zaštite /// Varstveni ukrepi	regulirane općim mjerama Zakona o zaštiti i očuvanju kulturnih dobara te ratificiranim međunarodnim konvencijama (Valletta)	regulirane s splošnimi ukrepi Zakona o varstvu in ohranjanju kulturnih dobrin ter z ratificiranimi mednarodnimi konvencijami (Valletta)
Fizičko stanje nepokretnih arheoloških nalaza /// Fizično stanje nepremičnih arheoloških najdb	nepoznato, nalazište je zapušteno i zanemareno, u trenutku otkrića nalazi su već bili jako oštećeni obradom tla	neznano, najdišče je zapušteno in zanemarjeno, najdbe so bile že v času odkritja zelo poškodovane med obdelavo tal
Ugroženost nepokretnih arheoloških nalaza /// Ogroženost nepremičnih arheoloških najdb	nalazi su pod zemljom, nisu fizički ugroženi obradom zemljišta	najdbe so pod zemljo, niso fizično ogrožene z obdelavo zemljišča
Dosadašnje financiranje /// Dosedanje financiranje	Turistički savez Sesvete, SIZ kulture Općine Sesvete, Mjesna zajednica Glavnica Donja	Turistična zveza Sesvete, SIS kulture Občine Sesvete, Krajevna skupnost Glavnica Donja
Konzervatorski zahvat: metoda, dokumentacija, praćenje stanja, prezentacija /// Konservatorski poseg: metoda, dokumentacija, monitoring, prezentacija	ponovno zatrpavanje, nema praćenja stanja	ponovno zasipanje, ni monitoringa
Procjena pravne i fizičke zaštite /// Ocena pravnega in fizičnega varstva	pravna zaštita nije uspostavljena; fizička zaštita zadovoljava uz postojeće korištenje zemljišta (livada košonica)	pravno varstvo ni vzpostavljeno; fizično varstvo zadovoljuje ob obstoječem korišćenju zemljišča (travnik)
Procjena mjera zaštite /// Ocena varstvenih ukrepor	nalazište nije evidentirano (GZZSKP) te mjere nisu propisane u nadležnim dokumentima zaštite i uređenja prostora	najdišče ni evidentirano (MZZSKN) in ukrepi niso predpisani v pristojnih dokumentih o varstvu in ureditvi prostora
Procjena financiranja, programi, studije, elaborati i sl. /// Ocena financiranja, programi, študije, elaborati ipd.	istraživanje financirano u kratkom razdoblju; nedostatna dokumentacija o provedenim istražnim radovima i konzervaciji; ne postoji program istražnih i zaštitnih radova te konzervatorska studija zaštite i prezentacije	raziskovanje financirano v kratkem obdobju; pomanjkljiva dokumentacija o opravljenih raziskovalnih delih in konzervaciji; ni programa preiskovalnih in varstvenih del ter konzervatorske študije varstva in prezentacije
Ugroženost, procjena rizika /// Ogroženost, ocena tveganja	nije kontrolirano i ograničeno korištenje zemljišta, nalazi bi mogli biti ugroženi promjenom korištenja i obrade zemljišta (iz livade primjerice u oranju, voćnjak), procjenjuje se da su nedostatno arheološko istraživanje i manjkavosti u izradi dokumentacije prepreka za izradu projekta konzervacije i prezentacije	ni bila nadzorovana in omejena uporaba zemljišča, najdbe bi lahko bile ogrožene zaradi spremembe uporabe in obdelave zemljišča (npr. iz travnika v njivo, sadovnjak), ocenjuje se, da so pomanjkljivo arheološko raziskovanje in pomanjkljivosti u izdelavi dokumentacije ovira za izdelavo projekta konzervacije in prezentacije
Smještaj /// Lega	u krajoliku (ruralni kulturni krajolik), uz naselje Glavnica Donja, podbrežje gorja Medvednice	v pokrajini (podeželska kulturna pokrajina), ob naselju Glavnica Donja, vzhodje gorovja Medvednica
Vidljivost/izloženost pogledu /// Opaznost/izpostavljenost pogledu	nema	ni
Korištenje prostora nalazišta /// Uporaba prostora najdišča	livada – sjenokoša	travnik - košnja
Pristupačnost /// Dostopnost	uvjetna – privatno vlasništvo, nalazište nije ograđeno	pogojna – zasebna lastnina, najdišče ni ograjeno
Prometna dostupnost /// Prometna dostupnost	da, blizina županijske ceste Ž-1005 (Glavnica Gornja – Glavnica Donja) i autobusnog stajališta (redovita linija), pristup do nalazišta neasfaltiranim javnim putem	da, blizina županijske ceste Ž-1005 (Glavnica Gornja – Glavnica Donja) in avtobusne postaje (redna linija), dovoz do najdišča po neasfaltirani javni cesti
Razina uređenja prostora nalazišta /// Raven urejenosti prostora najdišča	održavano, uobičajena za ruralni ambijent	vzdrževano, običajno za podeželski ambijent
Nadležni prostorni/urbanistički plan /// Pristojni prostorski/urbanistički načrt	PPGZ, 2014.	PNMZ, 2014.
Planska namjena prostora /// Planska namembnost prostora	ostalo obradivo tlo	ostalo obdelovalna tla
Zauzetost izgradnjom /// Zasedenost z izgradnjo	ne	ne

ŠTUDIJA ZAŠČITE IN PREZENTACIJSKEGA POTENCIALA ARHEOLOŠKEGA NAJDIŠČA KUZELIN IN BLIŽNJIH ARHEOLOŠKIH NAJDIŠČ
(IZBRANI DELI TEKSTA IN GRAFIČNIH PRILOG)

Ambijentalna obilježja smještaja /// Ambientalne značilnosti lege	livade, vinogradi, šuma, naselje, potok Tečal, izvor	travniki, vinogradi, gozd, naselje, potok Tečal, izvir
Važnost položaja u krajoliku/naselju/četvrti/gradu /// Pomen položaja v pokrajini/naselju/četrti/mestu	Vinska cesta Grada Zagreba (kušaonica OPG Kašnar), neposredno uz naselje Glavnica Donja, u naselju Glavnica izvor termalne vode	Vinska cesta mesta Zagreb (preizkuševalnica DK Kašnar), neposredno ob naselju Glavnica Donja, v naselju Glavnica izvir termalne vode
Dovršenost predjela smještaja /// Zaključenost predela lege	djelomična	delna
Funkcionalni suživot s naseobinskim/pejsažnim kontekstom /// Funkcionalno sožitje z naseobinskim /krajinskim kontekstom	moguć	mogoče
Prostorna ugroženost nalazišta /// Prostorska ugroženost najdišča	ne	ne
Prostorna ugroženost smještaja nalazišta /// Prostorska ugroženost lege najdišča	da, nova izgradnja u kontaktnoj zoni (neizgrađeni dio građevnog područja naselja), prolaz alternativne trase planirane brze ceste Popovec-Marija Bistrica – Zabok	da, nova gradnja u kontaktni coni (neizgrađeni del gradbenega područja naselja), prehod alternativne trase načrtovane hitre ceste Popovec – Marija Bistrica – Zabok
Vrednovanje arheološkog nalazišta /// Vrednotenje arheološkega najdišča		
Primarno vrednovanje /// Primarno vrednotenje	<u>cjelovitost i očuvanost nalaza</u> – nepokretni nalazi loše očuvani, jako oštećeni obradom tla; <u>istraživački potencijal</u> – otkriven termalni sklop je najvjerojatnije pripadao većoj luksuznoj rustičnoj vili čiju površinu i izgled tek treba utvrditi. Uobičajeno je da je termalna namjena u vilama bila odvojena od stambenog dijela, tako da se stambeni dio vile može očekivati u blizini te građevine, <u>reprezentativnost</u> – slična zgrada kupališta otkrivena je na nalazištu Ciglenice pokraj sela Osekova kod Popovače, a u regiji ima nekoliko primjera većih rustičnih vila, u sklopu kojih su nađena takva kupališta.	<u>celovitost in ohranjenost najdb</u> – nepremične najdbe slabo ohranjene, zelo poškodovane z obdelavo tal; <u>raziskovalni potencial</u> – odkrit termalni sklop je najverjetneje pripadal večji luksuzni rustikalni vili, čigar površino in videz je potrebno šele ugotoviti. Običajno je termalni namen v vilah bil ločen od stanovanjskega dela, tako, da se stanovanjski del vile lahko pričakuje v bližini te stavbe, <u>reprezentativnost</u> – podobna stavba kopališča je odkrita na najdišču Ciglenice poleg vasi Osekova pri Popovači, v regiji je pa nekaj primerov večjih rustikalnih vil, v sklopu katerih so bila najdena takšna kopališča.
Društveno vrednovanje /// Družbeno vrednotenje	uvjetno lokalna zajednica – predaje o povijesti nalazišta	pogojno lokalna skupnost – izročila o zgodovini najdišča
Prijedlog mjera/smjernica zaštite arheološkog nalazišta /// Predlog ukrepov/smernic varstva arheološkega najdišča		
Konzervatorske mjere zaštite /// Konservatorski varstveni ukrepi	određivanje zone rasprostiranja nalaza, donošenje Rješenja o zaštiti; zabrana izgradnje na prostoru nalazišta, arheološko istraživanje, konzervacija nalaza arhitekture <i>in situ</i>	določanje razširjenosti najdb, sprejem Odločbe o varstvu; prepoved gradnje v prostoru najdišča, arheološke raziskave, konzervacija arhitekturnih najdb <i>in situ</i>
Prostorne mjere zaštite /// Prostorski varstveni ukrepi	ograničiti izgradnju u kontaktnoj zoni (smanjenje GPN-a), ukidanje alternativne trase brze ceste, izmjena PPGZ-a	Omejiti gradnjo u kontaktni coni (zmanjšanje GON-a), ukinitev alternativne trase hitre ceste, sprememba PNMZ-ja
Smjernice za prezentaciju /// Smernice za prezentaciju	prezentacija na otvorenom <i>in situ</i> – arheološki park – Arheološki put Kuzelin i Sesevsko Prigorje	prezentacija na odprtem <i>in situ</i> – arheološki park – Arheološka pot Kuzelin in Sesevsko Prigorje
Prioritetna mjera /// Prioritetni ukrep	određivanje zone rasprostiranja nalaza, donošenje Rješenja o zaštiti kulturnog dobra	določanje razširjenosti najdb, sprejem Odločbe o varstvu kulturne dediščine
Literatura i izvori /// Literatura in viri		
Povijesni izvori /// Zgodovinski viri	-	-
Literatura (objavljeni radovi) /// Literatura (objavljena dela)	(1997.), Registar arheoloških nalaza i nalazišta sjeverozapadne Hrvatske – drugo dopunjeno izdanje, Muzejsko društvo sjeverozapadne Hrvatske Sekcija arheologa i preparatora, Bjelovar (1994.), Zagreb prije Zagreba – Arheološka baština Zagreba od pretpovijesti do osnutka biskupije 1094. godine, Muzej grada Zagreba, Zagreb (1990.), Registar arheoloških nalaza i nalazišta sjeverozapadne Hrvatske, Muzejsko društvo sjeverozapadne Hrvatske Sekcija arheologa i preparatora, Varaždin (1986.), 40 godina arheoloških istraživanja u sjeverozapadnoj Hrvatskoj, Muzejsko društvo sjeverozapadne Hrvatske / Muzej Prigorja Sesvete / Zavičajni muzej Brdovec, Arheološki muzej Zagreb / Centara za povijesne znanosti Sveučilišta u Zagrebu – Odjel za Arheologiju / Arheološki zavod Filozofskog fakulteta Sveučilišta u Zagrebu Leleković, T., Rendić-Miočević, A. (2012.), Rural Settlements, u: The Archaeology of Roman Southern Pannonia – The state of research and selected problems in the Croatian part of the Roman province of Pannonia [ur. Mígotti, B.], Arheopress: 279-311, Oxford Sokol, V. (1987.), Iz arheološke i starije prošlosti Zagreba – Sesevskog Prigorja, Zavičajni muzej Zelina / Muzej Prigorja Sesvete Sokol, V. (1981.), Najnovija arheološka istraživanja u Prigorju, u: Izdanja HAD sv. 6, : 169-185 Sokol, V. (1975.), Novi arheološki rezultati na području Općine Sesvete – mogućnosti privredne i turističke valorizacije, neobjavljeni rad	
Studije i prostorni planovi /// Študije in prostorski načrti	(2014.), Prostorni plan Grada Zagreba - Izmjene i dopune (2012.), Prostorni plan Grada Zagreba, Konzervatorska podloga - nepokretna kulturna dobra i zaštićena prirodna područja s (mjerama zaštite - Revizija svibanj 2012., RH Grad Zagreb, Gradski zavod za zaštitu spomenika kulture i prirode, Zagreb Fofić, D. (2014.), Konzervatorska studija za brzu cestu Popovec – Marija Bistrica – Zabok; dionica Kašina – Zlatar Bistrica	

**STUDIJA ZAŠTITE I PREZENTACIJSKOG POTENCIJALA ARHEOLOŠKOG NALAZIŠTA KUZELIN I BLISKIH ARHEOLOŠKIH NALAZIŠTA
(IZABRANI DIJELOVI TEKSTA I GRAFIČKIH PRILOGA)**

Muzejska dokumentacija /// Muzejska dokumentacija	(2015.), Tehničko izvješće, Aerofotogrametrijska i LIDAR (3D lasersko skeniranje) izmjera iz zraka kulturnog krajolika u okolici Kuzelina (1979.), Izvještaj o radu i utrošenim sredstvima u 1979. godini (1979.), Izvještaj o radu i utrošenim sredstvima u 1978. godini Iveković, D. (1977.), Izvještaj o obilasku (uviđaju) arheološkog iskapanja izvršenom na položaju D. Glavnice – Sesvete zvanom „Frčić“ Sokol, V. (1978.), Izvještaj o iskopavanju antičkog lokaliteta u D. Glavnici / Izvještaj o sondiranju lokaliteta „Tumuli“ u Dumovcu Dokumentacija istraživanja dobivena na uvid: tlocrt nepokretnih nalaza arhitekture, digitalizirane arhivske fotografije
Dokumentacija u nadležnoj konzervatorskoj službi /// Dokumentacija v pristojni konzervatorski službi	-



5. GLAVNICA DONJA - KUZELIN

Opći podatci o arheološkom nalazištu /// Splošni podatki o arheološkem najdišču

Administrativna pripadnost /// Administrativna pripadnost	Glavnica Donja, Gradska četvrt Sesvete, Grad Zagreb	Glavnica Donja, Mestna četrt Sesvete, mesto Zagreb
Katastarska općina /// Katastrska občina Katastarske čestice /// Parcele	k.o. Glavnica k.č. 483/2, 483/3, 487/2, 488, 489, 490, 491, 523, 524/1, 524/2, 525, 526, 528/2	k.o. Glavnica parcela 483/2, 483/3, 487/2, 488, 489, 490, 491, 523, 524/1, 524/2, 525, 526, 528/2
Vlasništvo čestice/a /// Lastništvo parcele	privatno, 27 vlasnika	zasebno, 27 lastnikov
Namjena k.č. prema katastru /// Namembnost parcele po katastru	šuma	gozd
Nadmorska visina /// Nadmorska višina	511 m n/v	511 m n.m.
Položaj /// Položaj	istočni obronci Medvednice, na vrhu brjega Kuzelin, iznad sela Moravče i Glavnica Donja	vzhodni obronki Medvednice, na vrhu hriba Kuzelin, nad vasjo Moravče in Glavnica Donja

Arheološki podatci i opis arheološkog nalazišta /// Arheološki podatki in opis arheološkega najdišča

Povijesno razdoblje /// Zgodovinsko obdobje	prapovijest, antika, kasna antika	prazgodovina, antika, pozna antika
Vrsta nalaza /// Vrsta najdbe	prapovijesno naselje, antičko pribježište/refugij	prazgodovinsko naselje, antično pribežališče/refugij
Vrsta istraživanja, godina, voditelj, institucija /// Vrsta raziskave, leto, vodja, inštitucija	otkriveno 1975.; sondažna istraživanja 1979., 1981.; sustavna istraživanja: 1981. – 1991., 1994. – 95., 1997. – 2000., 2003. – 2006., 2008. – 2009., 2012. – 2013., V. Sokol, MP, 2015. aerofotogrametrijsko i 3D-snimanje okolice (GEO3D d.o.o.), 2015. -- 3D-snimanje nalazišta (Vektra d.o.o), arheološko iskopavanje (Kaukal d.o.o), geofizička istraživanja (Geoarheo d.o.o) – OP IPA SL-HR	otkriveno 1975; sondažne raziskave 1979, 1981; sistematične raziskave: 1981 – 1991, 1994 – 95, 1997 – 2000, 2003 – 2006, 2008 – 2009, 2012 – 2013, V. Sokol, MP, 2015 aerofotogrametrijsko in 3D-snemanje okolice (GEO3D d.o.o.), 2015 – 3D-snemanje najdišča (Vektra d.o.o), arheološko izkopavanje (Kaukal d.o.o), geofizikalne raziskave (Geoarheo d.o.o) – OP IPA SL-HR
Istražena površina u m ² /ha /// Raziskana površina v m ² / ha	7000 – 8000 m ² + 750 m ² , 6500 m ² (geofizičko istraživanje: georadar, mjerenje geoelektričnog otpora)	7000 – 8000 m ² + 750 m ² , 6500 m ² (geofizična raziskava: georadar, merjenje geoelektričnega otpora)
Pokretni nalazi /// Premične najdbe	da: keramika, metalni artefakti, novac, kameni artefakti, koštani artefakti, staklo	da: keramika, kovinski artefakti, denar, kamniti artefakti, kostni artefakti, steklo

<p>Kratki opis /// Kratak opis</p>	<p>Arheološki lokalitet Kuzelin nalazi se 15 km sjeverno od Sesveta, u planinskom nizu Medvednice, na vododjelnici dvaju zemljopisnih područja, Zagorja i Prigorja. Smješten je na istaknutom vrhu iznad sela Donja Glavnica na uzvisini od 511 m n/v. Oblikom podsjeća na elipsu duljine otprilike dvjesto, a širine četrdesetak metara. Zaravnani plato je podijeljen u dvije etaže: uzdignuti središnji dio i niži prsten koji ga okružuje.</p> <p>Arheološki lokalitet Kuzelin kontinuirano je naseljavan od bakrenog doba, eneolita, od 4. do 3. tisućljeća pr. Kr., te preko kasnog brončanog doba, tzv. „kulture žarnih polja“ 1000. (900.) - 700. godine pr. Kr., s prijelazom u starije željezno doba (halštat), zatim preko mlađeg željeznog doba, keltskolatenskog, u 2. i 1. stoljeću pr. Kr., pa sve do klasičnog antičkog u 2. i 3. stoljeću, kasnoantičkog u 4. i 5. stoljeću, te doba seobe naroda u 2. polovici 6. stoljeća.</p> <p>Prvi dokumentirani arheološki tragovi potječu iz eneolitika, tj. iz 4. – 3. tisućljeća pr. Kr. (kamene sjekire od dijabaza i granita). Kronološki sljedeći nalazi pripadaju ranobrončanodobnoj keramici tzv. licenskog stila iz 18. st. pr. Kr. Na gradini Kuzelinu otkrivene su mlađe faze kulture polja sa žarama iz 10. – 8. st. pr. Kr. zastupljene mnogobrojnim keramičkim uloncima, ručnim žrnjevima, velikim brončanim iglama te narukvicama s geometrijskim ukrasima. U daljnjem vremenskom slijedu mnogobrojni su nalazi iz keltsko-latenskog doba, iz 4. – 1. st. pr. Kr., a pripadaju zapadnokeltskom plemenu Tauriska. Kelti su ponovno utvrdili naselje na brijegu Kuzelin, dodavši mu drugi, niži obrambeni ravniak na sjeveroistočnoj strani i gradeći na njemu kuće. Tu su otkrivene keltsko-latenske fibule rane, srednje i kasnolatske sheme. Osobito je važan nalaz brončane figure naga muškarca, moguće druida, ili Apolona, uz druge kultne predmete. Za kronologiju su važni nalazi srebrnoga novca iz 1. st. koji pripadaju tzv. samoborskomu tipu, ali i jedan srebrnjak istočnokeltskih kovova. Keltsku fazu zaokružuju nalazi fine grafitne keramike. Nakon što je Rimsko Carstvo prodrlo u te krajeve, pripajanjem noričkog istočnoalpskog kraljevstva 15. g. pr. Kr., gradina na Kuzelinu je napuštena. Prvi nalazi (fibule, keramika) pojavljuju se potkraj 2. st. praćeni dupondijima carice Faustine Starije i Mlađe, istodobno s prvim velikim provalama barbara u Rimsko Carstvo (markomanski ratovi za vrijeme cara Marka Aurelija). Kasno 3. st. zastupljeno je novcem Galijena i njegove žene Salonine, te Aurelijana i Klaudija II., zatim nalazima fibula, keramike te podnica stambenih zgrada od opeke na južnoj strani kastruma približne površine 4 x 4 m. Značajna obnova života započinje u doba kasne antike u drugoj pol. 4. i poč. 5. st. Nalazi novca careva Valensa, Valentinijana, Gracijana, Teodozija i Honorija najbrojniji su među nalazima novca uopće. Tijekom 4. st. podiže se obrambeni zid dug 200 m istočnom stranom donjega ravnjaka. S njegove unutrašnje strane u nizu grade se drvene građevine od približno 4 x 4 m. Uza zid otkopan je bogat ženski grob s dvjema naušnicama i četirima narukvicama, te uz glavu novac cara Valensa (poginuo 378.) i posuda kao prilog. Od materijalne kulture zabilježeni su mnogobrojni nalazi keramičkih cjelina te željezni i brončani artefakti (oruđe, oružje i nakit) iz 4. i 5. st. Nakon napuštanja vojničke utvrde tijekom većega dijela 5. i 6. st., dolazi do posljednje četvrte obnove kastruma u 6. st. Nalazi kasnoantičke, ranoavarske i nekoliko germanskih strelica s kraja 6. st. označili su konačan pad utvrde.</p>	<p>Arheološka lokacija Kuzelin se nahaja 15 km severno od Sesvet, v gorskem nizu Medvednice, na razvodju dveh zemljepisnih območij Zagorja in Prigorja. Nahaja se na znamenitem vrhu nad vasjo Donja Glavnica na višini 511 m n.m. S svojo obliko spominja na elipso dolžine približno dvesto, širine pa okrog štirideset metrov. Sploščen plato je razdeljen v dve etaži: povzdignjen osrednji del in nižji prstan, ki ga obkroža.</p> <p>Arheološka lokacija Kuzelin je kontinuirano naseljena od bakrene dobe, eneolitika, od 4. do 3. tisočletja pr. n. št., preko pozne bronaste dobe, t.i. „kulture žarnih grobišč“ od leta 1000 (900) do 700 pr. n. št., s prehodom v starejšo železno dobo (Halštat), nato preko mlažje železne dobe, keltsko latenske v 2. in 1. stoletju pr. n. št., vse do klasičnega antičnega obdobja v 2. in 3. stoletju, poznoantičnega v 4. in 5. stoletju ter obdobju selitve narodov v 2. polovici 6. stoletja. Prve dokumentirane arheološke sledi izhajajo iz eneolitika, tj. iz 4.–3. tisočletja pr. n. št. (kamnite sekire iz dijabaza in granita). Kronološko naslednje najdbe pripadajo zgodnjebronastodobni keramiki t.i. licenskega stila iz 18. st. pr. n. št. Na gradini Kuzelin so odkrili mlažje faze kulture žarnih grobišč iz 10.–8. st. pr. n. št. zastopane s številnimi keramičnimi odlomki, ručnimi mlinskimi kamni, velikimi bronastimi iglami in zapestnicami z geometričnimi okraski. V nadaljnjem časovnem obdobju so številne najdbe iz keltsko-latenskega obdobja, iz 4.–1. st. pr. n. št., pripadajo pa zahodnokeltskemu plemenu Tauriski. Kelti so ponovno utrdili naselje na bregu Kuzelin in mu dodali drugi, nižji obrambni ravniak na severovzhodni strani ter na njemu gradili hiše. Tukaj so odkrili keltsko-latenske fibule zgodnje, srednje in pozno latenske sheme. Zlasti je pomembna najdba bronaste figure nagega moškega, morebiti druida ali Apolona, in drugih kulturnih predmetov. Za kronologijo so pomembne najdbe srebrnega novca iz 1. st., ki pripadajo t.i. samoborskemu tipu, in en srebrnik vzhodnokeltskih kovov. Keltsko fazo zaključujejo najdbe fine grafitne keramike. Potem ko je Rimsko cesarstvo prodrlo v te kraje, s pripojitvijo Noriškega vzhodnoalpskega kraljevstva l. 15 pr. n. št., je Gradišče na Kuzelinu zapuščeno. Prve najdbe (fibule, keramika) se pojavijo konec 2. st., spremljajo jih dupondiji cesarice Faustine Starejše in Mlažše, istočasno s prvimi velikimi vdori barbarov v Rimsko cesarstvo (markomanske vojne v času cesarja Marka Avreljia). Pozno 3. st. označujejo novci Galijena in njegove žene Salonine ter Aurelijana in Klaudija II. z najdbami fibul, keramike ter podnic stanovanjskih stavb iz opeke na južni strani kastruma približne površine 4 x 4 m. Pomembna obnova življenja se začne v dobi pozne antike v drugi polovici 4. in v začetku 5. st. Najdbe novcev cesarjev Valensa, Valentinijana, Gracijana, Teodozija in Honorija so najštevilčnejše med najdbami novcev nasploh. V 4. st. je zgrajen obrambni zid dolg 200 m na vzhodni strani spodnjega ravnika. Na njegovi notranji strani so v nizu zgrajene lesene stavbe dolge približno 4 x 4 m. Ob zidu je izkopan bogat ženski grob z dvema uhanoma in štirimi zapestnicami, ob glavi pa z novci cesarja Valensa (umrl l. 378) in posodo kot prilogo. Od materialne kulture so zabeležene številne najdbe keramičnih celot in železni ter bronasti artefakti (orodje, orožje in nakit) iz 4. in 5. st. Po zapuščenju vojaške utvrde večinoma v 5. in 6. st. je prišlo do poslednje četrtre obnove kastruma v 6. st. Poznoantične in zgodnje avarske najdbe ter nekaj germanskih puščic s konca 6. st. označujejo dokončen padec utrdb.</p>
<p>Postojeće stanje (condition) i Procjena stanja (assessment) arheološkog nalazišta /// Sedanje stanje (condition) in Ocena stanja (assessment) arheološkega najdišča</p>		
<p>Vrsta arheološke baštine /// Vrsta arheološke dediščine</p>	<p>arheološko nalazište</p>	<p>arheološko najdišče</p>
<p>Status pravne zaštite /// Status pravnega varstva</p>	<p>Zaštićeno kulturno dobro Z-5251 (2011.), Arheološko nalazište Kuzelin u Sesvetama</p>	<p>Zaštićena kulturna dobrina Z-5251 (2011), Arheološko najdišče Kuzelin v Sesvetah</p>
<p>Granice (zona) zaštite /// Meje (zona) varstva</p>	<p>određene Rješenjem o zaštiti (MK UZKB)</p>	<p>določene z Odločbo o varstvu (MK UZKD)</p>
<p>Mjere zaštite /// Varstveni ukrepi</p>	<p>regulirane Rješenjem o zaštiti, Konzervatorskom studijom za PPGZ i općim mjerama PPGZ-a</p>	<p>regulirani z Odločbo o varstvu, Konservatorsko študijo za PNMZ in splošnimi ukrepi PNMZ-ja</p>
<p>Fizičko stanje nepokretnih arheoloških nalaza /// Fizično stanje nepremičnih arheoloških najdb</p>	<p>loše, nalazi nisu konzervirani, mjestimično su oštećeni, nalazište je zapušteno i zanemareno, zaraslo u šumu i šikaru</p>	<p>slabo, najdbe niso konservirane, na posameznih mestih so poškodovane, najdišče je zapuščeno in zanemarjeno, preraslovo gozd ali grmovje</p>
<p>Ugroženost nepokretnih arheoloških nalaza /// Ogroženost nepremičnih arheoloških najdb</p>	<p>prisutni su prirodni i ljudski čimbenici oštećenja, izloženost atmosferilijama, utjecaj vegetacije, mogućnost vandalizma</p>	<p>prisotni so naravni in človeški dejavniki poškodovanja, izpostavljenost atmosferilijam, vpliv vegetacije, možnost vandalizma</p>

**STUDIJA ZAŠTITE I PREZENTACIJSKOG POTENCIJALA ARHEOLOŠKOG NALAZIŠTA KUZELIN I BLISKIH ARHEOLOŠKIH NALAZIŠTA
(IZABRANI DIJELOVI TEKSTA I GRAFIČKIH PRILOGA)**

Dosadašnje financiranje /// Dosedanje financiranje	SIZ kulture Općine Sesvete, SO Sesvete, USIZ kulture grada Zagreba, Grad Zagreb, Ministarstvo kulture RH	SIS za kulturo Općine Sesvete, SO Sesvete, ZSIS za kulturo mesta Zagreb, mesto Zagreb, Ministrstvo za kulturo RH
Konzervatorski zahvat: metoda, dokumentacija, praćenje stanja, prezentacija /// Konservatorski poseg: metoda, dokumentacija, monitoring, prezentacija	dio nalazišta nakon istraživanja ponovno zatrpan, podnice građevina su dokumentirane i zatrpane, manji dio otkrivenoga kasnoantičkog zida prekriven je 2004. geotekstilom; 2004. je MP predložio uređenje arheološkog parka na površini 1,5 – 2 ha (utvrda, pobočne padine, pristupni put); nema praćenja stanja i nalazište nije obilježeno pločom	del najdišča po raziskovanju ponovno zasut, podnice stavb so dokumentirane in zasute, manjši del najdenega poznoantičnega zidu je leta 2004 bil prekrit z geotekstilom; leta 2004 je MP predlagal ureditev arheološkega parka na površini 1,5 – 2 ha (utrdba, pobočje, dostopna pot); ni spremljanja stanja in najdišče ni označeno s tablo
Procjena pravne i fizičke zaštite /// Ocena pravnega in fizičnoga varstva	pravna zaštita zadovoljava, u sustavu zaštite od 2011., izdavanje dozvola za arheološko istraživanje do sredine 1990-ih, prekid, te ponovo uspostavljanje sustava konzervatorskog nadzora od 2013. (GZZSKP); fizička zaštita nalaza nedostatna, ne zadovoljava	pravno varstvo zadovoljuje, v sistemu varstva od leta 2011, izdajanje dovoljenj za arheološke raziskave do sredine 1990-tih, prekinitvev ter ponovno vzpostavlanje sistema konzervatorskega nadzora od leta 2013 (MZZSKN); fizično varovanje najdb nezadostno, ne zadovoljuje
Procjena mjera zaštite /// Ocena varstvenih ukreprov	mjere općeg tipa propisane Rješenjem o zaštiti kulturnog dobra, Konzervatorskom studijom za PPGZ i Prostornim planom Grada Zagreba i Rješenjima dozvola za provođenje arheološkog istraživanja; ograničenja pri eksploataciji i prodaji zemljišta	splošni ukrepi predpisani z Odločbo o varstvu kulturne dobrine, s Konzervatorsko študijo za PNMZ in s Prostorskim načrtom mesta Zagreb ter Sklepi za dovoljenja za izvedbo arheološke raziskave; omejitev pri eksploataciji in prodaji zemljišča
Procjena financiranja, programi, studije, elaborati i sl. /// Ocena financiranja, programi, studije, elaborati ipd.	istraživanja financirana u kontinuitetu 35 godina; mali iznosi godišnjih financijskih sredstava rezultiraju dugogodišnjim istraživanjima i mnogobrojnim kampanjama pri čemu izostaje cjelovitost i vidljivost rezultata; nedostatna dokumentacija o provedenim istražnim radovima i konzervaciji; ne postoji program istražnih i zaštitnih radova te konzervatorska studija zaštite i prezentacije nalazišta (vizija)	raziskave financirane kontinuirano 35 let: majhni zneski letnih finančnih sredstev imajo za rezultat dolgoletne raziskave in številne kampanje, pri čem je izostala celovitost in vidljivost rezultatov; pomanjkljiva dokumentacija o izvedenih raziskovalnih nalogah in konservaciji; ne obstaja program raziskovalnih in varstvenih del ter konzervatorska študija varstva in prezentacije najdišča (vizija)
Ugroženost, procjena rizika /// Ogroženost, ocena tveganja	izloženo fizičkoj destrukciji i vandalizmu; procjenjuje se da su manjkavosti u izradi dokumentacije arheoloških istraživanja prepreka za izradu projekta konzervacije i prezentacije	izpostavljeno fizičnoj destrukciji in vandalizmu; ocenjuje se, da so pomanjkljivost v izdelavi dokumentacije arheoloških raziskav ovira za izdelavo projekta konzervacije in prezentacije
Smještaj /// Lega	u krajoliku, na vrhu (gorje Medvednice), u šumskom predjelu	v pokrajini, na vrhu (gorovje Medvednice), v gozdnem predelu
Vidljivost/izloženost pogledu /// Opaznost/izpostavljenost pogledu	izražena vizualna važnost i izloženost položaja u širem krajoliku vrhova medvedničkoga gorja, brojne panoramske vizure na vrh Kuzelin; zbog visoke vegetacije vidljivost nalazišta nije prepoznatljiva iz dalekih kao ni iz bliskih vizura	izražen vizualni pomen in izpostavljenost položaja v širši pokrajini vrhov medvedniškega gorovja, številne panoramske vizure na vrh Kuzelin; zaradi visoke vegetacije vidljivost najdišča ni prepoznavna iz oddaljenih kot tudi iz bližnjih vizur ne
Korištenje prostora nalazišta /// Uporaba prostora najdišča	nema, indirektno korištenje: planinarska staza – rekreacija, ograničena je eksploatacija šume	ni, indirektno korišćenje: planinska pot– rekreacija, omejena je eksploatacija gozda
Pristupačnost /// Dostopnost	uvjetna – privatno vlasništvo, nalazište nije ograđeno	pogojna – zasebna lastnina, najdišče ni ograjeno
Prometna dostupnost /// Prometna dostupnost	da, blizina županijske ceste Moravče-Adamovec-Belovar (Ž-1006), pristup do nalazišta službenom planinarskom stazom 47A	da, blizina županijske ceste Moravče – Adamovec – Belovar (Ž-1006), dostop do najdišča po uradni planinski poti 47A
Razina uređenja prostora nalazišta /// Raven urejenosti prostora najdišča	neuređeno, zaraslo šikarom, nalazište gotovo neprepoznatljivo za širi krug posjetitelja	neurejeno, zaraslo s grmovjem, najdišče skoraj neprepoznavno za širi krug obiskovalcev
Nadležni prostorni/urbanistički plan /// Pristojni prostorski/urbanistični načrt	PPGZ, 2014.	PNMZ, 2014.
Planska namjena prostora /// Planska namembnost prostora	gospodarska šuma	gospodarski gozd
Zauzetost izgradnjom /// Zasedenost z izgradnjom	ne	ne
Ambijentalna obilježja smještaja /// Ambientalne značilnosti lege	zaravnani plato nalazišta i padine obrasle bjelogoričnom šumom, blizina izvora vode	plato najdišča in pobočje, porasli z listnatim gozdom, blizina izvira vode
Važnost položaja u krajoliku/naselju/četvrti/gradu /// Pomen položaja v pokrajini/naselju/četrti/mestu	blizina granica Parka prirode Medvednica, na obilježnom planinarskom putu, blizina županijske ceste Moravče-Adamovec-Belovar (hodočasnička cesta za Mariju Bisticu), uz odmorište Kraljev hrast sa spomen-obilježjem – križem Ivana Pavla II. i putokazom prema nalazištu, blizina planinarskog doma Grohot	blizina meja Naravnega parka Medvednica, na označeni planinski poti, blizina županijske ceste Moravče – Adamovec – Belovar (romarska cesta za Marijo Bistrico), ob počivališču Kraljev hrast s spominskim obeležjem – križem Ivana Pavla II. in kažipotom proti najdišču, blizina planinskega doma Grohot
Dovršenost predjela smještaja /// Zaključenost predela lege	-	-
Funkcionalni suživot s naseobinskim/pejsažnim kontekstom /// Funkcionalno sožitje z nasebinskim /krajinskim kontekstom	postoji	obstaja

ŠTUDIJA ZAŠČITE IN PREZENTACIJSKEGA POTENCIALA ARHEOLOŠKEGA NAJDIŠČA KUZELIN IN BLIŽNJIH ARHEOLOŠKIH NAJDIŠČ
(IZBRANI DELI TEKSTA IN GRAFIČNIH PRILOG)


Prostorna ugroženost nalazišta /// Prostorska ogroženost najdišča	ne	ne
Prostorna ugroženost smještaja nalazišta /// Prostorska ogroženost lege najdišča	da, prolaz alternativne trase brze ceste Popovec – Marija Bistrica – Zabok u podnožju brijega Kuzelin, prolaz planiranog 400 kW dalekovoda	da, prehod alternativne trase hitre ceste Popovec – Marija Bistrica – Zabok u vnožju hriba Kuzelin, prehod načrtovanega 400 kW daljnovoda
Vrednovanje arheološkog nalazišta /// Vrednotenje arheološkega najdišča		
Primarno vrednovanje /// Primarno vrednotenje	pejsažna i prostorna vrijednost položaja promatrana u sustavu razvoja povijesnog krajolika i lokaliteta kulturne baštine Medvednice i Sesevskog Prigorja – estetska/ambijentalna vrijednost; <u>cjelovitost i očuvanost</u> – kulturni slojevi su ispremiješani zbog obrade tla i male dubine do žive stijene, razmjerno dobra očuvanost kasnoantičkog zida u trenutku istraživanja <u>rijetkost</u> , (rijedak primjer keltskog naselja na području Zagreba uz Gradec, jedini kasnoantički refugij na Medvednici), <u>istraživački potencijal</u> <u>reprezentativnost</u> (tipičnost oblika i položaja – keltska naseobina, kasnoantički refugij); <u>sociokulturne vrijednosti</u> : (politička vrijednost, edukacijska vrijednost, znanstvena vrijednost, vrijednost resursa), potencijalne <u>ekonomske vrijednosti</u> (mogućnosti naplate, zaposlenja)	krajinska in prostorska vrednost položaja opazovana v sistemu razvoja zgodovinske pokrajine in lokacija kulturne dediščine Medvednice in Sesevskega Prigorja – estetska/ambientalna vrednota; <u>celovitost in ohranjenost</u> – kulturne plasti so pomešane zaradi obdelave tal in majne globine do žive stene, sorazmerno dobra ohranjenost poznoantične stene v trenutku raziskave <u>redkost</u> , (redak primer keltskega naselja na območju Zagreba ob Gradcu, edini poznoantični refugij na Medvednici), <u>raziskovalni potencial</u> <u>reprezentativnost</u> (tipičnost oblike in položaja – keltska nasebina, poznoantični refugij); <u>sociokulturne vrednote</u> : (politična vrednota, edukacijska vrednota, znanstvena vrednota, vrednota resursov), potencialne <u>ekonomske vrednote</u> (možnosti plačila, zaposlitve)
Društveno vrednovanje /// Družbeno vrednotenje	rekreacija – planinarsko društvo (HPD „Blagus“), školski izleti, uvjetno lokalna zajednica – predaje o povijesti nalazišta	rekreacija – planinsko društvo (HPD „Blagus“), šolski izleti, pogojno lokalna skupnost – izročila o zgodovini najdišča
Prijedlog mjera/smjernica zaštite arheološkog nalazišta /// Predlog ukrepov/smernic varstva arheološkega najdišča		
Konzervatorske mjere zaštite /// Konservatorski varstveni ukrepi	nastavak arheoloških istraživanja, dio lokaliteta sačuvati kao arheološku pričuvu; izrada projekta prezentacije i povezivanje lokaliteta s ostalim sadržajima namijenjenima posjećivanju i rekreaciji; otvaranje vizura i postizanje pejsažne čitljivosti	nadaljevanje arheoloških raziskav, del lokacije ohraniti kot arheološko rezervo; izdelava projekta prezentacije in povezovanje lokacije z ostalim vsebinam namenjenim obiskovanju in rekreaciji; odpiranje vizur in doseganje krajinske čitljivosti
Prostorne mjere zaštite /// Prostorski varstveni ukrepi	ukidanje alternativne trase brze ceste; zaštita kontaktne zone prostornim planom, procjena utjecaja prolaska planiranog 400 kw dalekovoda – prijedlog izrade studije utjecaja za trasu dalekovoda	ukinjanje alternativne trase hitre ceste; zaštita kontaktne cone s prostorskim načrtom, ocena vpliva prehoda načrtovanega 400 kW daljnovoda - predlog izdelave študije vpliva za traso daljnovoda
Smjernice za prezentaciju /// Smernice za prezentaciju	prezentacija na otvorenom <i>in situ</i> – arheološki park – Arheološki put Kuzelin i Sesevsko Prigorje	prezentacija na odprtem <i>in situ</i> – arheološki park – Arheološka pot Kuzelin in Sesevsko Prigorje
Prioritetna mjera /// Prioritetni ukrep	konzervacija nezaštićenih nalaza na otvorenom, označavanje nalazišta – znak zaštićenoga kulturnog dobra	konzervacija nezavarovanih najdb na odprtem označevanje najdišča – znak zaštićene kulturne dobrine
Literatura i izvori /// Literatura in viri		
Povijesni izvori /// Zgodovinski viri	Codex diplomaticus regnorum Croatiae, Slavoniae et Dalmtiae sv. VI (1272-1290) (Ime Kuzelin susreće se u srednjovjekovnim ispravama, jer se tako zvao jedan od posjeda zagrebačkog Kaptola. Zagrebački Kaptol kupio je od Petra, sina Borčeva od plemena Aka terram Czozolyn vocatam extistentem in montibus supra Casna capituli, prope ecclesiam beati Mathei. U kupoprodajnoj ispravi opis međa je vrlo dugačak i detaljan, ali se sastoji najvećim dijelom od stabala, tako da je danas gotovo nemoguće pratiti tok granice. Kaptolska zemlja Kuzelin prostirala se sjeverno od sela Planina, a na istok do brijega, koji se i danas zove Kuzelin.)	
Literatura (objavljeni radovi) /// Literatura (objavljena dela)	(2009.), Hrvatska na tajnim zemljovidima 18. i 19. stoljeća, Zagrebačka županija I. i II., Hrvatski institut za povijest, Zagreb (2006.), Stotinu hrvatskih arheoloških nalazišta, Leksikografski zavod Miroslav Krleža, Zagreb (1997.), Registar arheoloških nalaza i nalazišta sjeverozapadne Hrvatske – drugo dopunjeno izdanje, Muzejsko društvo sjeverozapadne Hrvatske Sekcija arheologa i preparatora, Bjelovar (1994.), Zagreb prije Zagreba – Arheološka baština Zagreba od pretpovijesti do osnutka biskupije 1094. godine, Muzej grada Zagreba, Zagreb (1990.), Registar arheoloških nalaza i nalazišta sjeverozapadne Hrvatske, Muzejsko društvo sjeverozapadne Hrvatske Sekcija arheologa i preparatora, Varaždin (1986.), 40 godina arheoloških istraživanja u sjeverozapadnoj Hrvatskoj, Muzejsko društvo sjeverozapadne Hrvatske / Muzej Prigorja Sesevete / Zavičajni muzej Brdovec, Arheološki muzej Zagreb / Centara za povijesne znanosti Sveučilišta u Zagrebu – Odjel za Arheologiju / Arheološki zavod Filozofskog fakulteta Sveučilišta u Zagrebu Dobronić, L. (1979.), Po starom Moravču, Povijesni muzej Hrvatske, Zagreb Gračanin, H. (2010.), Zagrebačko područje u kasnoj Antici i ranom Srednjovjekovlju, „VAMZ“. 43 (3): 143-151 Gregl, Z. (1991.), Rimljani u Zagrebu – Tragovi Rimskog carstva u gradu i okolici, Latina et Graeca / Mladost, Zagreb Klemenc, J. (1938.), Blatt Zagreb, Archeologische Karte von Jugoslawien, Beograd Klemenc, J. (1953.), Teodozijevoj pohodu protiv Maximusa iz Siscije do Petovija, „Zgodovinski časopis“, (6-7):78-88, Ljubljana Oštrić, V. (2001.), Stare gradine na Medvednici, „Hrvatski planinar“, (7-8): 204-208 Marković, M. (2006.), Zagrebačke starine – Prilozi poznavanju prošlosti grada Zagreba, Naklada Jesenski i Turk, Zagreb Radovčić, J., Škoberne, Ž. (1989.), Zagreb prije početaka – Najstarija prošlost grada i okolice, Mladost, Zagreb Sokol, V. (2012.), Kasnoantički deltoidni vrhovi strijela tip Kuzelin u varaždinskoj Podravini s posebnim osvrtom na sjeverozapadnu Hrvatsku, u: Izdanja HAD sv. 28, :200-201 Sokol, V. (2003.), Arheološki lokaliteti na području Sesevskog Prigorja, u: Zbornik radova sa znanstvenog skupa održanog 15. prosinca 2000. godine u Sv. Ivanu Zelini, HAZU / Grad Sveti Ivan Zelina: 199-210, Zagreb	

**STUDIJA ZAŠTITE I PREZENTACIJSKOG POTENCIJALA ARHEOLOŠKOG NALAZIŠTA KUZELIN I BLISKIH ARHEOLOŠKIH NALAZIŠTA
(IZABRANI DIJELOVI TEKSTA I GRAFIČKIH PRILOGA)**

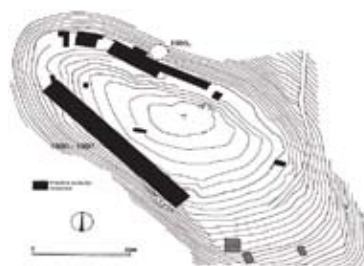
	<p>Sokol, V. (1998.), Rimski metal s Kuzelina (iskapanja 1990.-1997.), Muzej Prigorja Sesvete, Zagreb</p> <p>Sokol, V. (1996.), Doba između antike i ranoga srednjeg vijeka na području Zagreba, u: Starohrvatska spomenička baština. Rađanje prvog hrvatskog kulturnog pejzaža. Zbornik radova znanstvenog skupa održanog 6.-8. listopada 1992. [ur. Jurković, M., Lukšić, T.], Muzejsko galerijski centar /Odsjek za povijest umjetnosti Filozofskog fakulteta / Nakladni zavod Matice hrvatske: 43-49</p> <p>Sokol, V. (1994.), Keltski novci na području Zagreba – Sesevskog Prigorja, „Muzejski vjesnik“, (17): 19-25, Križevci</p> <p>Sokol, V. (1988.), Kelti na području Zagreba - Sesevskog Prigorja, Muzej Prigorja Sesvete, Sesvete</p> <p>Sokol, V. (1987.), Iz arheološke i starije prošlosti Zagreba – Sesevskog Prigorja, Zavičajni muzej Zelina / Muzej Prigorja Sesvete</p> <p>Sokol, V. (1981.), Najnovija arheološka istraživanja u Prigorju, u: Izdanja HAD sv. 6, : 169-185</p>
<p>Studije i prostorni planovi /// Študije in prostorski načrti</p>	<p>(2014.), Prostorni plan Grada Zagreba - izmjene i dopune</p> <p>(2012.), Prostorni plan Grada Zagreba, Konzervatorska podloga - nepokretna kulturna dobra i zaštićena prirodna područja s mjerama zaštite – revizija, svibanj 2012., Grad Zagreb, Gradski zavod za zaštitu spomenika kulture i prirode, Zagreb</p> <p>Fofić, D. (2014.), Konzervatorska studija za brzu cestu Popovec - Marija Bistrica - Zabok; dionica Kašina - Zlatar Bistrica</p>
<p>Muzejska dokumentacija /// Muzejska dokumentacija</p>	<p>(2015.), Tehničko izvješće, Aerofotogrametrijska i LIDAR (3D lasersko skeniranje) izmjera iz zraka kulturnog krajolika u okolici Kuzelina</p> <p>2001.), Izvješće o realizaciji programa: „Karolinški horizont na kasnoantičkim kastrumima – stvaranje Europe“ s rekapitulacijom troškova u 2000. godini</p> <p>(1999.), Izvješće o realizaciji programa: „Karolinški horizont na kasnoantičkim kastrumima – stvaranje Europe“ s rekapitulacijom troškova u 1998. godini</p> <p>Sokol, V. (2013.), Izvještaj o izvršenim istraživačkim radovima na arheološkom lokalitetu Kuzelin</p> <p>Sokol, V. (2009.), Izvještaj o izvršenim istraživačkim radovima na arheološkom lokalitetu Kuzelin</p> <p>Sokol, V. (2008.), Izvještaj o izvršenim istraživačkim radovima na arheološkom lokalitetu Kuzelin</p> <p>Sokol, V. (2006.), Izvještaj o izvršenim istraživačkim radovima na arheološkom lokalitetu Kuzelin</p> <p>Sokol, V. (2005.), Izvještaj o izvršenim istraživačkim radovima na arheološkom lokalitetu Kuzelin</p> <p>Sokol, V. (1998.), Izvještaj o zaštitno-istraživačkim radovima na lokalitetu Kuzelin u 1997. godini</p> <p>Sokol, V. (1997.), Izvještaj o zaštitno-istraživačkim radovima na lokalitetu Kuzelin u 1995/6. godini</p> <p>Sokol, V. (1995.), Izvještaj o zaštitno-istražnim radovima na lokalitetu Kuzelin u 1994. godini</p> <p>Sokol, V. (1991.), Izvještaj o zaštitno-istražnim radovima na lokalitetu Kuzelin u 1990. godini</p> <p>Sokol, V. (1990.), Izvještaj o zaštitno-istražnim radovima na lokalitetu Kuzelin u 1989. godini</p> <p>Sokol, V. (1989.), Izvještaj o zaštitno-istražnim radovima na lokalitetu Kuzelin u 1988. godini</p> <p>Sokol, V. (1988.), Izvještaj o zaštitno-istražnim radovima na lokalitetu Kuzelin u 1987. godini</p> <p>Sokol, V. (1987.), Izvještaj o zaštitno-istražnim iskopavanjima lokaliteta Kuzelin u 1986. godini</p> <p>Sokol, V. (1986.), Izvještaj o zaštitnim arheološkim iskopavanjima lokaliteta Kuzelin u 1986. godini</p> <p>Sokol, V. (1986.), Izvještaj o zaštitnim arheološkim iskopavanjima lokaliteta Kuzelin u 1985. godini</p> <p>Sokol, V. (1985.), Izvještaj o zaštitno-istražnim iskopavanjima lokaliteta Kuzelin u 1985. godini</p> <p>Sokol, V. (1985.), Izvještaj o zaštitno-istražnim iskopavanjima lokaliteta Kuzelin u 1984. godini</p> <p>Sokol, V. (1984.), Izvještaj o arheološkom iskopavanju na lokalitetu Kuzelin</p> <p>(2004.), Izvještaj Muzeja Prigorja za 2003. godinu</p> <p>(2002.), Izvještaj Muzeja Prigorja za 2001. godinu</p> <p>(2000.), Izvještaj Muzeja Prigorja za 1999. godinu</p> <p>(1999.), Godišnji izvještaj Muzeja Prigorja Sesvete za 1998. godinu</p> <p>(1990.), Izvještaj o radu Muzeja Prigorja u 1990. godini</p> <p>(1989.), Izvještaj o radu Muzeja Prigorja u 1989. godini</p> <p>(1988.), Izvještaj o radu Muzeja Prigorja u 1988. godini</p> <p>(1987.), Izvještaj o radu Muzeja Prigorja u 1987. godini</p> <p>(1983.), Izvještaj o radu zavičajne zbirke „Muzej Prigorja“ u 1982.</p> <p>(1982.), Izvještaj o radu Muzeja Prigorja u 1981. godini</p> <p>(1979.), Izvještaj o radu i utrošenim sredstvima u 1979. godini</p> <p>Katalog pokretnih nalaza s arheološkog nalazišta Kuzelin (kamen, keramika, kost, metal, novac)</p> <p>Dokumentacija istraživanja dobivena na uvid: digitalizirane arhivske fotografije, presjeci arheološkog nalazišta Kuzelin (D. Fofić, 2013.), 3D idealna rekonstrukcija kasnoantičkog refugija Kuzelin (GEO3D), Plan arheološkog nalazišta Kuzelin m 1:200 (I. Vojnović) - digitaliziran, situacija arheološkog nalazišta Kuzelin - digitalizirana, površina arheološkog nalazišta Kuzelin</p>
<p>Dokumentacija u nadležnoj konzervatorskoj službi /// Dokumentacija v pristojni konservatorski službi</p>	<p>Dosje arheološkog nalazišta Kuzelin, Grad Zagreb, Gradski zavod za zaštitu spomenika kulture i prirode</p> <p>Popis arheoloških nalazišta Gradske četvrti Sesvete; Grad Zagreb, Gradski zavod za zaštitu spomenika kulture i prirode, lipanj 2015.</p> <p>Registar kulturnih dobara Republike Hrvatske, Lista zaštićenih kulturnih dobara - Zbirka isprava Rješenja o utvrđivanju svojstva kulturnog dobra; Ministarstvo kulture, Uprava za zaštitu kulturne baštine</p>



Položaj nalazišta označen na izrezu iz ortofotografske karte (DOF, 2012.) /// Položaj najdišča označen na izrezu iz ortofotografske karte (DOF, 2012.)



Položaj nalazišta označen na izrezu iz digitalnog modela reljefa (DMR) /// Položaj najdišča označen na izrezu iz digitalnega modela reljefa (DMR)




Iskopavana područja (situacija 1998.), dokumentacija MP /// izkopna područja (situacija 1998.), dokumentacija MP



Arheološko istraživanje, arhivska fotografija MP (Foto: dr. sc. Vladimir Sokol) /// Arheološke raziskave, arhivska fotografija MP (Foto: dr. sc. Vladimir Sokol)



Arheološko istraživanje 2009., arhivska fotografija MP (Foto: dr. sc. Vladimir Sokol) /// Arheološke raziskave 2009., arhivska fotografija MP (Foto: dr. sc. Vladimir Sokol)



Presek (D. Fofić, 2013.) /// Presek (D. Fofić, 2013.)



Stanje 2015. /// Stanje 2015.



Stanje 2015. /// Stanje 2015.

06. MARKOVO POLJE - SVINJAREVO

Opći podatci o arheološkom nalazištu /// Splošni podatki o arheološkem najdišču

Administrativna pripadnost /// Administrativna pripadnost	Markovo Polje, Gradska četvrt Sesvete, Grad Zagreb	Markovo polje, Mestna četrt Sesvete, mesto Zagreb
Katastarska općina /// Katastrska občina	k.o. Đurđekovec	k.o. Đurđekovec
Katastarske čestice /// Parcele	k.č. 4205, 4380	parcela 4205, 4380
Vlasništvo čestice/a /// Lastništvo parcele	privatno, 4380 javno dobro (?)	zasebno, 4380 javno dobro (?)
Namjena k.č. prema katastru /// Namembnost parcele po katastru	šuma, put	gozd, pot
Nadmorska visina /// Nadmorska visina	141,6 m n/v	141,6 m n.m.
Položaj /// Položaj	južni obronci Medvednice, približno 250 m južno od današnjega groblja Markovo polje	južni obronci Medvednice, približno 250 m južno od današnjega pokopališča Markovo polje

Arheološki podatci i opis arheološkog nalazišta /// Arheološki podatki in opis arheološkega najdišča

Povijesno razdoblje /// Zgodovinsko obdobje	antika (2. – 3. st.)	antika (2. – 3. st.)
Vrsta nalaza /// Vrsta najdbe	rimski paljevinska nekropola (?), rimska cesta	rimski grobišča s žganimi grobovi (?), rimska cesta
Vrsta istraživanja, godina, voditelj, institucija /// Vrsta raziskave, leto, vodja, inštitucija	sondažno iskopavanje, 1980., MP; rekognosciranje, V. Sokol, MP	sondažno izkopavanje, 1980, MP; rekognosciranje, V. Sokol, MP
Istražena površina u m ² /ha /// Raziskana površina v m ² /ha	10 m ²	10 m ²
Pokretni nalazi /// Premične najdbe	-	-
Kratki opis /// Kratak opis	Uz vidljive ostatke rimske ceste <i>Andautonia – Poetovio</i> sondiran je ostatak jednoga rimskog groba (ugao zida – bazamenta veličine 50 x 50 cm). Grob se nalazio nekoliko metara (3 do 5 m) u tlu zapadno od vidljive rimske ceste. Cesta se nastavlja kroz šumu prema Sesvetama (arheološko nalazište Selčina) i kroz šumu prema arheološkom nalazištu Lušci.	Ob vidnih ostankih rimske ceste <i>Andautonia – Poetovio</i> je sondiran ostatak nekoga rimskog groba (vogal zida – bazamenta velikosti 50 x 50 cm). Grob se je nahajal nekaj metrov (3 do 5 m) v tleh zahodno od vidne rimske ceste. Cesta se nadaljuje čez gozd proti Sesvetam (arheološko najdišče Selčina) in čez gozd proti arheološkom najdišču Lušci.

**STUDIJA ZAŠTITE I PREZENTACIJSKOG POTENCIJALA ARHEOLOŠKOG NALAZIŠTA KUZELIN I BLISKIH ARHEOLOŠKIH NALAZIŠTA
(IZABRANI DIJELOVI TEKSTA I GRAFIČKIH PRILOGA)**


Postojeće stanje (condition) i Procjena stanja (assessment) arheološkog nalazišta /// Sedanje stanje (condition) in Ocena stanja (assessment) arheološkega najdišča		
Vrsta arheološke baštine /// Vrsta arheološke dediščine	arheološko nalazište	arheološko najdišče
Status pravne zaštite /// Status pravnega varstva	evidentirano, zaštita prostornim planom (PPGZ)	evidentirano, varstvo s prostorskim načrtom (PNMZ)
Granice (zona) zaštite /// Meje (zona) varstva	određene PPGZ-om na pogrešnom položaju	določene s PNMZ-jem na napačnem položaju
Mjere zaštite /// Varstveni ukrepi	regulirane općim mjerama Konzervatorske studije za PPGZ i PPGZ-om	regulirani s splošnim ukrepi Konzervatorske študije za PNMZ in s PNMZ-jem
Fizičko stanje nepokretnih arheoloških nalaza /// Fizično stanje nepremičnih arheoloških najdb	nepoznato, nalazište je zapušteno i zanemareno	nepoznato, najdišče je zapušteno in zanemarjeno
Ugroženost nepokretnih arheoloških nalaza /// Ogroženost nepremičnih arheoloških najdb	planiranim proširenjem groblja te promjenom načina korištenja i obrade zemljišta	s načrtovano širitvijo pokopališča ter spremembo načina korištenja in obdelave zemljišča
Dosadašnje financiranje /// Dosedanje financiranje	SIZ kulture Općine Sesvete	SIS za kulturu Općine Sesvete
Konzervatorski zahvat: metoda, dokumentacija, praćenje stanja, prezentacija /// Konservatorski poseg: metoda, dokumentacija, monitoring, prezentacija	nije bilo zahvata	ni bilo posegov
Procjena pravne i fizičke zaštite /// Ocena pravnega in fizičnoga varstva	pravna zaštita nije uspostavljena (nedostatak); fizička zaštita uvjetno zadovoljava	pravno varstvo ni vzpostavljeno (pomanjkljivost); fizično varovanje pogodno zadovoljuje
Procjena mjera zaštite /// Ocena varstvenih ukrepor	mjere općeg tipa propisane su Konzervatorskom studijom za PPGZ i Prostornim planom Grada Zagreba	splošni ukrepi so predpisani s Konzervatorsko študijom za PNMZ in s Prostorskim načrtom mesta Zagreb
Procjena financiranja, programi, studije, elaborati i sl. /// Ocena financiranja, programi, studije, elaborati ipd.	istraživanje je bilo financirano, ne postoji program istražnih radova, ne postoje konzervatorski elaborati uređenja i prezentacije	raziskave so bile financirane, ne postoji program raziskovalnih del, ne obstajajo konzervatorski elaborati ureditve in prezentacije
Ugroženost, procjena rizika /// Ogroženost, ocena tveganja	mogućnost fizičke destrukcije promjenom korištenja zemljišta i građevinskim radovima na uređenju puta	možnost fizičke destrukcije s spremembo korištenja zemljišča in gradbenimi deli na ureditvi poti
Smještaj /// Lega	u krajoliku (područje preobrazbe ruralnog karaktera u suburbani), blago povišeni plato na rubu doline potoka Kašina	v pokrajini (območje preobrazbe podeželskega karaktera v suburbani), rahlo povišan plato na robu doline potoka Kašina
Vidljivost/izloženost pogledu /// Opaznost/izpostavljenost pogledu	loša, ostatci ceste (nasip) slabo vidljivi u obliću terena, nalaz groba zatrpan (?)	slaba, ostanci ceste (nasip) slabo vidni v obliću terena, najdba groba zasuta (?)
Korištenje prostora nalazišta /// Uporaba prostora najdišča	zemljani put	poljska pot
Pristupačnost /// Dostopnost	neograničena – javni put, na dijelu uvjetna – privatni posjed, nije ograđeno	neomejena – javna cesta, delno pogodna – zasebno posvetvo, ni ograđeno
Prometna dostupnost /// Prometna dostupnost	da, blizina lokalne ceste L-10153 (Aleja mira-Vugrovečka) i stajališta autobusa (redovita linija)	da, blizina lokalne ceste L-10153 (Aleja mira-Vugrovečka) in avtobusne postaje (redna linija)
Razina uređenja prostora nalazišta /// Raven urejenosti prostora najdišča	neuređeno, obraslo šikarom, nalazište neprepoznatljivo širem krugu posjetitelja	neurejeno, zaraslo grmovje, najdišče neprepoznavno za širši krog obiskovalcev
Nadležni prostorni/urbanistički plan /// Pristojni prostorski/urbanistički načrt	PPGZ, 2014., DPU Markovo Polje 2009.	PNMZ, 2014, DNU Markovo polje 2009
Planska namjena prostora /// Planska namembnost prostora	groblje (parkiralište, trg)	pokopališče (parkirišče, trg)
Zauzetost izgradnjom /// Zasedenost z izgradnjom	ne	ne
Ambijentalna obilježja smještaja /// Ambijentalne značilnosti lege	šuma, oranice, groblje	gozd, njive, pokopališče
Važnost položaja u krajoliku/naselju/četvrti/gradu /// Pomen položaja v pokrajini/naselju/četrti/mestu	blizina sadržaja važnog za Grad Zagreb i GČ Sesvete – gradsko groblje Grada Zagreba; neposredno uz vrijednu gradsku park šumu Selčina (PPGZ, 2014.)	blizina vsebin pomembnih za mesto Zagreb in MČ Sesvete – mestno pokopališče mesta Zagreb; neposredno ob dragocenem mestnem gozdnem parku Selčina (PNMZ, 2014)
Dovršenost predjela smještaja /// Zaključenost predela lege	nedovršen	nedokončan
Funkcionalni suživot s naseobinskim/pejsažnim kontekstom /// Funkcionalno sožitje z naseobinskim /krajinskim kontekstom	moguć	možen
Prostorna ugroženost nalazišta /// Prostorska ogroženost najdišča	da, planiranim proširenjem groblja	da, načrtovana razširitev pokopališča
Prostorna ugroženost smještaja nalazišta /// Prostorska ogroženost lege najdišča	da, visoka, planirano proširenje groblja (parkiralište), kućice za prodaju cvijeća i svijeća koje vizualno narušavaju ambijent, divlje parkiralište	da, visoka, načrtovana razširitev pokopališča (parkirišče), hišice za prodajo rož in sveč, ki vizualno kvarijo ambijent, divje parkirišče
Vrednovanje arheološkog nalazišta /// Vrednotenje arheološkega najdišča		
Primarno vrednovanje /// Primarno vrednotenje	skupna vrijednost (trasa rimske ceste) – dio magistralne rimske ceste <i>Siscia – Poetovio</i> i prateće strukture	skupna vrednost (trasa rimske ceste) – del magistralne rimske ceste <i>Siscia – Poetovio</i> in spremljajoče strukture

ŠTUDIJA ZAŠČITE IN PREZENTACIJSKEGA POTENCIALA ARHEOLOŠKEGA NAJDIŠČA KUZELIN IN BLIŽNJIH ARHEOLOŠKIH NAJDIŠČ
(IZBRANI DELI TEKSTA IN GRAFIČNIH PRILOG)

Društveno vrednovanje /// Družbeno vrednotenje	-	-
Prijedlog mjera/smjernica zaštite arheološkog nalazišta /// Predlog ukrepov/smernic varstva arheološkog najdišča		
Konzervatorske mjere zaštite /// Konservatorski varstveni ukrepi	donošenje Rješenja o zaštiti kao dio serijskog dobra – rimska cesta, zabrana izgradnje u pojasu ceste	sprejemanje odločbe o varstvu kot dela serijske dobrine – rimska cesta, prepoved gradnje v pasu ceste
Prostorne mjere zaštite /// Prostorski varstveni ukrepi	očuvati trasu rimske ceste od izgradnje kao perivojni potez, izmjene i dopune DPU-a	ohraniti trasu rimske ceste pred gradnjom kao parkovno uređitev.
Smjernice za prezentaciju /// Smernice za prezentaciju	uređenje info centra <i>Rimske nekropole</i> – u sklopu proširenja i funkcioniranja planiranih sadržaja gradskoga groblja Markovo polje	ureditev info centra <i>Rimske nekropole</i> – v sklopu razširitve in funkcioniranja načrtovanih vsebin mestnega pokopališča Markovo polje
Prioritetna mjera /// Prioritetni ukrep	donošenje Rješenja o zaštiti trase rimske ceste na području GČ Sesvete	sprejemanje Odločbe o varstvu trase rimske ceste na području MČ Sesvete
Literatura i izvori /// Literatura in viri		
Povijesni izvori /// Zgodovinski viri	-	
Literatura (objavljeni radovi) /// Literatura (objavljena dela)	(1997.), Registar arheoloških nalaza i nalazišta sjeverozapadne Hrvatske – drugo dopunjeno izdanje, Muzejsko društvo sjeverozapadne Hrvatske Sekcija arheologa i preparatora, Bjelovar (1990.), Registar arheoloških nalaza i nalazišta sjeverozapadne Hrvatske, Muzejsko društvo sjeverozapadne Hrvatske Sekcija arheologa i preparatora, Varaždin (1986.), 40 godina arheoloških istraživanja u sjeverozapadnoj Hrvatskoj, Muzejsko društvo sjeverozapadne Hrvatske / Muzej Prigorja Sesvete / Zavičajni muzej Brdovec, Arheološki muzej Zagreb / Centara za povijesne znanosti Sveučilišta u Zagrebu – Odjel za Arheologiju / Arheološki zavod Filozofskog fakulteta Sveučilišta u Zagrebu Fofić, D. (2014.), Primjena digitalnog modela reljefa u otkrivanju arheoloških lokaliteta, „Info“, (31) (http://www.zagreb.hr/UserDocsImages/info31_webb.pdf) Klemenc, J. (1938.), Blatt Zagreb, Archeologische Karte von Jugoslawien, Beograd Sokol, V. (2003.), Arheološki lokaliteti na području Sesvetskog Prigorja, u: Zbornik radova sa znanstvenog skupa održanog 15. prosinca 2000. godine u Sv. Ivanu Zelini, HAZU / Grad Sveti Ivan Zelina: 199-210, Zagreb	
Studije i prostorni planovi /// Študije in prostorski načrti	(2014.), Prostorni plan Grada Zagreba - Izmjene i dopune (2012.), Prostorni plan Grada Zagreba, Konzervatorska podloga - nepokretna kulturna dobra i zaštićena prirodna područja s mjerama zaštite – revizija, svibanj 2012., Grad Zagreb, Gradski zavod za zaštitu spomenika kulture i prirode, Zagreb (2009.), Detaljni plan uređenja proširenja groblja Markovo Polje, Arhitektonski fakultet Sveučilišta u Zagrebu Zavod za urbanizam, prostorno planiranje i pejzažnu arhitekturu	
Muzejska dokumentacija /// Muzejska dokumentacija	Dokumentacija istraživanja ne postoji	
Dokumentacija u nadležnoj konzervatorskoj službi /// Dokumentacija v pristojni konservatorski službi	Popis arheoloških nalazišta Gradske četvrti Sesvete; Grad Zagreb, Gradski zavod za zaštitu spomenika kulture i prirode, lipanj 2015.	




Položaj nalazišta označen na izrezu iz ortofotografske karte (DOF, 2012.) /// Položaj najdišča označen na izrezu iz ortofotografske karte (DOF, 2012.)



Položaj nalazišta označen na izrezu iz digitalnog modela reljefa (DMR) /// Položaj najdišča označen na izrezu iz digitalnog modela reljefa (DMR)



Stanje 2015. /// Stanje 2015.



Stanje 2015. /// Stanje 2015.

**STUDIJA ZAŠTITE I PREZENTACIJSKOG POTENCIJALA ARHEOLOŠKOG NALAZIŠTA KUZELIN I BLISKIH ARHEOLOŠKIH NALAZIŠTA
(IZABRANI DIJELOVI TEKSTA I GRAFIČKIH PRILOGA)**

7. MORAVČE - DRAŠČICA

Opći podatci o arheološkom nalazištu /// Splošni podatci o arheološkom najdišću

Administrativna pripadnost /// Administrativna pripadnost	Moravče, Gradska četvrt Sesvete, Grad Zagreb	Moravče, Mestna četvrt Sesvete, mesto Zagreb
Katastarska općina /// Katastrska občina Katastarske čestice /// Parcele	k.o. Glavnica k.č. 8846 i 8847	k.o. Glavnica parcela 8846 i 8847
Vlasništvo čestice/a /// Lastništvo parcele	privatno (?)	zasebno (?)
Namjena k.č. prema katastru /// Namembnost parcele po katastru	oranica	njiva
Nadmorska visina /// Nadmorska višina	220 m n/v	220 m n.m.
Položaj /// Položaj	južni obronci Medvednice, na blagoj padini istočne strane doline potoka Moravče, 80 m istočno od potoka Moravče i ceste za Mariju Bistricu, približno 1200 m sjeverozapadno od Crkve Presvetog Trojstva u Moravču	južni obronci Medvednice, na blagem pobočju vzhodne strani doline potoka Moravče, 80 m vzhodno od potoka Moravče in ceste za Marijo Bistricu, približno 1200 m severozahodno od cerkve Presvetega Trojstva v Moravču

Arheološki podatci i opis arheološkog nalazišta /// Arheološki podatki in opis arheološkega najdišča

Povijesno razdoblje /// Zgodovinsko obdobje	prapovijest, kasno brončano doba (približno 1250. pr. Kr.); antika	prazgodovina, pozna bronasta doba (približno 1250 pr. n. št.); antika
Vrsta nalaza /// Vrsta najdbe	brončanodobna nekropola; rimska građevina s bazom žrtvenika	nekropola iz bronaste dobe; rimska stavba z bazo žrtvenika
Vrsta istraživanja, godina, voditelj, institucija /// Vrsta raziskave, leto, vodja, inštitucija	sustavna arheološka istraživanja, 1980. – 81., V. Sokol, MP	sistematične arheološke raziskave, 1980 – 81, V. Sokol, MP
Istražena površina u m ² /ha /// Raziskana površina v m ² / ha	300 m ²	300 m ²
Pokretni nalazi /// Premične najdbe	da, keramika	da, keramika
Kratki opis /// Kratak opis	Na lokalitetu Draščica nalazi se većinom istražen dvoslojni lokalitet: 1. U donjem sloju, ispod rimskih zidova otkriveno je 10 grobova I. faze kulture žarnih polja, s ukupno 35 posuda. 2. U gornjem sloju do površine zemlje otkriveni su ostaci antičke građevine s jednom većom prostorijom, koja je imala apsidalni dodatak na zapadnoj strani, te nekoliko manjih prostorija. Navodi se da je zgrada bila grijana sustavom hipokausta. Sačuvana visina zidova iznosi 1 m, no iz dokumentacije nije moguće razaznati je li riječ o temeljima građevine ili o temeljima i dijelovima zida iznad temeljne stope. Iz do sada otkrivenih dijelova sklopa nemoguće je utvrditi namjenu otkrivenih prostorija. Uz sjeverni zid otkriveni su ostaci većeg dijela kamene baze žrtvenika s 5 do 6 paljevinskih slojeva ispod podnice od opeke. S obzirom na postojanje apsidalne građevine i činjenicu da su nađeni ostaci sustava grijanja, može se pretpostaviti da je riječ o većoj i luksuznoj rustičnoj vili.	Na lokaciji Draščica se nahaja v glavnem raziskana dvoplastno najdišče: 1.V spodnji plasti, pod rimskimi zidovi, je odkrito 10 grobov I. faze kulture žarnih grobišč s skupno 35 posodam. 2.V zgornji plasti do površja zemlje so odkriti ostanki antične zgradbe z enim večjim prostorom, ki je imel apsidalni dodatek na zahodni strani ter nekaj manjših prostorov. Navaja se, da je bila zgradba ogrevana preko sistema hipokausta. Ohranjena višina zidov znaša 1 m, vendar iz dokumentacije ni mogoče razumeti, če gre za temelje stavbe ali temelje in dele zidu nad temeljno stopo. Iz do sedaj odkritih delov sklopa ni mogoče ugotoviti namena odkritih prostorov. Ob severni steni so odkriti ostanki večjega dela kamene baze žrtvenika s 5-6 plastmi žganine pod podnico iz opeke. Glede na obstoj apsidalne stavbe in dejstvo, da so najdeni ostanki sistema ogrevanja, lahko domnevamo, da gre za večjo in luksuzno rustikalno vilo.

**Postojeće stanje (condition) i Procjena stanja (assessment) arheološkog nalazišta ///
Sedanje stanje (condition) in Ocena stanja (assessment) arheološkega najdišča**

Vrsta arheološke baštine /// Vrsta arheološke dediščine	arheološko nalazište	arheološko najdišče
Status pravne zaštite /// Status pravnega varstva	evidentirano, zaštita prostornim planom (PPGZ)	evidentirano, varstvo s prostorskim načrtom (PNMZ)
Granice (zona) zaštite /// Meje (zona) varstva	određene PPGZ-om na pogrešnoj poziciji	določene s PNMZ-jem na napačni poziciji
Mjere zaštite /// Varstveni ukrepi	regulirane općim mjerama Konzervatorske studije za PPGZ i PPGZ-om	regulirani s splošnim ukrepi Konzervatorske študije za PNMZ in s PNMZ-jem
Fizičko stanje nepokretnih arheoloških nalaza /// Fizično stanje nepremičnih arheoloških najdb	nepoznato, nalazište je zanemareno	neznano, najdišče je zanemareno
Ugroženost nepokretnih arheoloških nalaza /// Ogroženost nepremičnih arheoloških najdb	nalazi su pod zemljom, nisu fizički ugroženi obradom zemljišta, klizište	najdbe so pod zemljo, niso fizično ogrožene z obdelavo zemljišča, zemeljski plaz
Dosadašnje financiranje /// Dosedanje financiranje	SIZ kulture Općine Sesvete	SIS za kulturo občine Sesvete
Konzervatorski zahvat: metoda, dokumentacija, praćenje stanja, prezentacija /// Konservatorski poseg: metoda, dokumentacija, monitoring, prezentacija	ponovno zatrpavanje nakon istraživanja	ponovno zasipanje po raziskovanju
Procjena pravne i fizičke zaštite /// Ocena pravnega in fizičnega varstva	pravna zaštita nije uspostavljena (nedostatak); fizička zaštita zadovoljava uz postojeće korištenje zemljišta (livada košanica)	pravno varstvo ni vzpostavljeno (pomanjkljivost); fizično varstvo pogodno zadovoljuje ob postojeći uporabi zemljišča (travnik košenica)
Procjena mjera zaštite /// Ocena varstvenih ukrepov	mjere općeg tipa propisane Konzervatorskom studijom za PPGZ i Prostornim planom Grada Zagreba	ukrepi splošnega tipa predpisani s Konzervatorsko študijo za PNMZ in s Prostorskim načrtom mesta Zagreb

ŠTUDIJA ZAŠČITE IN PREZENTACIJSKEGA POTENCIALA ARHEOLOŠKEGA NAJDIŠČA KUZELIN IN BLIŽNJIH ARHEOLOŠKIH NAJDIŠČ
(IZBRANI DELI TEKSTA IN GRAFIČNIH PRILOG)

Procjena financiranja, programi, studije, elaborati i sl. /// Ocena financiranja, programi, študije, elaborati ipd.	istraživanje je financirano; nedostatna dokumentacija o provedenim istražnim radovima i konzervaciji	raziskave so financirane; pomanjkljiva dokumentacija o opravljenih raziskovanjih in o konzervaciji
Ugroženost, procjena rizika /// Ogroženost, ocena tveganja	nije kontrolirano i ograničeno korištenje zemljišta, nalazi bi mogli biti ugroženi promjenom korištenja i obrade zemljišta (iz livade npr. u oranicu ili voćnjak) ili zarastanjem terena zbog prestanka obrade; procjenjuje se da su manjkavosti u izradi dokumentacije prepreka za izradu projekta konzervacije i prezentacije	ni nadzorovana in omejena uporaba zemljišča, najdbe bi lahko bile ogrožene zaradi spremembe uporabe in obdelave zemljišča (iz travnika npr. v njivo, sadovnjak) ali prekrivanja terena z rastjo zaradi prenehanja z obdelavo; ocenjuje se, da so pomanjkljivosti v izdelavi dokumentacije ovira za izdelavo projekta konzervacije in prezentacije
Smještaj /// Lega	u krajoliku (ruralni kulturni krajolik naselja Moravče), dolina potoka Moravče, podbrežje gorja Medvednice	v pokrajini (podeželska kulturna pokrajina naselja Moravče), dolina potoka Moravče, vznožje gorovja Medvednice
Vidljivost/izloženost pogledu /// Opaznost/izpostavljenost pogledu	nalazi nisu vidljivi (pod zemljom), položaj nalazišta dobro vidljiv sa županijske ceste Moravče – Adamovec – Belovar	najdbe niso vidne (pod zemljo), položaj najdišča je dobro viden z županijske ceste Moravče – Adamovec – Belovar
Korištenje prostora nalazišta /// Uporaba prostora najdišča	livada – sjenokoša	travnik – košnja
Pristupačnost /// Dostopnost	uvjetna – privatno vlasništvo, nalazište nije ogradoeno	pogojna – zasebno lastništvo, najdišče ni ograjeno
Prometna dostupnost /// Prometna dostupnost	da, županijska cesta Moravče – Adamovec – Belovar (Ž-1006), pristup do nalazišta javnim zemljanim putem	da, županijska cesta Moravče – Adamovec – Belovar (Ž-1006), dostop do najdišča po javni poljski poti
Razina uređenja prostora nalazišta /// Raven urejenosti prostora najdišča	održavano, uobičajena za ruralni ambijent	vzdrževano, običajna za podeželski ambijent
Nadležni prostorni/urbanistički plan /// Pristojni prostorski/urbanistički načrt	PPGZ, 2014.	PNMZ, 2014.
Planska namjena prostora /// Planska namembnost prostora	ostalo obradivo tlo	ostala obdelovalna tla
Zauzetost izgradnjom /// Zasedenost z izgradnjom	ne	ne
Ambijentalna obilježja smještaja /// Ambijentalne značilnosti lege	livade, šuma, potok Moravče, blizina povijesnog naselja Moravče	travniki, gozdovi, potok Moravče, blizina zgodovinskega naselja Moravče
Važnost položaja u krajoliku/naselju/četvrti/gradu /// Pomen položaja v pokrajini/naselju/četrti/mestu	blizina zaštićenoga povijesnog naselja Moravče; neposredna blizina županijske ceste Moravče – Adamovec – Belovar, veza za Mariju Bistricu – hodočasnički pristup	blizina zaštićenoga zgodovinskega naselja Moravče; neposredna blizina županijske ceste Moravče – Adamovec – Belovar, zveza za Marijo Bistricu – romarski pristop
Dovršenost predjela smještaja /// Zaključenost predela lege	-	-
Funkcionalni suživot s naseobinskim/pejsažnim kontekstom /// Funkcionalno sožitje z naseobinskim/krajinskim kontekstom	postoji	obstaja
Prostorna ugroženost nalazišta /// Prostorska ogroženost najdišča	planirana izgradnja retencije na potoku Moravče	planirana gradnja retencije na potoku Moravče
Prostorna ugroženost smještaja nalazišta /// Prostorska ogroženost lege najdišča	prolaz planiranog 400 kW dalekovoda, moguća izgradnja stupa elektroničke komunikacije, planirana izgradnja retencije na potoku Moravče	prehod načrtovanega 400 kW daljnovoda, možna gradnja stebra elektronske komunikacije, načrtovana gradnja retencije na potoku Moravče
Vrednovanje arheološkog nalazišta /// Vrednotenje arheološkega najdišča		
Primarno vrednovanje /// Primarno vrednotenje	cjelovitost i očuvanost: prema dostupnoj dokumentaciji može se pretpostaviti da je građevina razmjerno dobro očuvana, što se može objasniti činjenicom da veći dio nalazišta prekriva drveće i/ili šikara, dok se tek dio intenzivno obrađuje te ima potencijal prezentacije; rijetkost (jedina nekropola kasnobrončanodobne grupe Virovitica (kultura polja sa žarama) na području Zagreba); visok istraživački potencijal nalazišta – pretpostavlja se dobra očuvanost nalaza, istražen samo manji dio antičkog nalazišta. Iz dostupne dokumentacije može se samo utvrditi da su otkrivene građevine tek dijelovi većeg sklopa, čiju konačnu površinu nije moguće utvrditi., reprezentativnost (jedna od najranijih nekropola grupe Virovitica, značajna za dataciju pojave grupe Virovitica)	celovitost in ohranjenost: po dostupni dokumentaciji se lahko domneva, da je zgradba sorazmerno dobro ohranjena, kar lahko pojasni dejstvo, da večji del najdišča prekrivajo drevesa in/ali grmovje, medtem ko se en del intenzivno obdeluje in ima potencial prezentacije; redkost (edina nekropola iz pozne bronaste dobe virovitiške skupine (kultura žarnih grobišč) na območju Zagreba); visok raziskovalni potencial najdišča – domneva se dobra ohranjenost najdb, raziskan le manjši del antičnega najdišča. Iz dostopne dokumentacije je mogoče ugotoviti, da so odkrite zgradbe šele deli večjega sklopa, čigar končne površine ni mogoče ugotoviti, reprezentativnost (ena od najzgodnejših nekropol virovitiške skupine pomembna za datacijo pojava virovitiške skupine)
Društveno vrednovanje /// Družbeno vrednotenje	-	-
Prijedlog mjera/smjernica zaštite arheološkog nalazišta /// Predlog ukrepov/smernic varstva arheološkega najdišča		
Konzervatorske mjere zaštite /// Konservatorski varstveni ukrepi	određivanje zone rasprostiranja nalaza, donošenje Rješenja o zaštiti; ograničenje korištenja zemljišta, zabrana oranja; izrada konzervatorske studije za naselje Moravče	določanje območja razširjenosti najdb, sprejem Odločbe o varstvu; omejitev uporabe zemljišča, prepoved oranja; izdelava konzervatorske študije za naselje Moravče

**STUDIJA ZAŠTITE I PREZENTACIJSKOG POTENCIJALA ARHEOLOŠKOG NALAZIŠTA KUZELIN I BLISKIH ARHEOLOŠKIH NALAZIŠTA
(IZABRANI DIJELOVI TEKSTA I GRAFIČKIH PRILOGA)**

Prostorne mjere zaštite /// Prostorski varstveni ukrepi	procjena utjecaja planirane retencije, postave stupova elektroničke komunikacije i trase 400 kW dalekovoda – prijedlog izrade studije utjecaja za trasu dalekovoda	ocena vpliva načrtovane retencije, postavitve stabrov elektronske komunikacije in trase 400 kW daljnovoda – predlog izdelave študije vpliva za traso daljnovoda
Smjernice za prezentaciju /// Smernice za prezentaciju	info-ploča – Arheološki put Kuzelin i Sesevsko Prigorje	info-tabla– Arheološka pot Kuzelin in Sesevsko Prigorje
Prioritetna mjera /// Prioritetni ukrep	određivanje granice/zone rasprostiranja nalaza, donošenje Rješenja o zaštiti	določanje meje/območja razširjenosti najdb, sprejem Odločbe o varstvu
Literatura i izvori /// Literatura in viri		
Povijesni izvori /// Zgodovinski viri	-	
Literatura (objavljeni radovi) /// Literatura (objavljena dela)	<p>(1997.), Registar arheoloških nalaza i nalazišta sjeverozapadne Hrvatske – drugo dopunjeno izdanje, Muzejsko društvo sjeverozapadne Hrvatske Sekcija arheologa i preparatora, Bjelovar</p> <p>(1994.), Zagreb prije Zagreba – Arheološka baština Zagreba od pretpovijesti do osnutka biskupije 1094. godine, Muzej grada Zagreba, Zagreb</p> <p>(1990.), Registar arheoloških nalaza i nalazišta sjeverozapadne Hrvatske, Muzejsko društvo sjeverozapadne Hrvatske Sekcija arheologa i preparatora, Varaždin</p> <p>(1986.), 40 godina arheoloških istraživanja u sjeverozapadnoj Hrvatskoj, Muzejsko društvo sjeverozapadne Hrvatske / Muzej Prigorja Sesvete / Zavičajni muzej Brdovec, Arheološki muzej Zagreb / Centara za povijesne znanosti Sveučilišta u Zagrebu – Odjel za Arheologiju / Arheološki zavod Filozofskog fakulteta Sveučilišta u Zagrebu</p> <p>Leleković, T., Rendić-Miočević, A. (2012.), Rural Settlements, u: The Archaeology of Roman Southern Pannonia – The state of research and selected problems in the Croatian part of the Roman province of Pannonia [ur. Migotti, B.], Archeopress: 279-311, Oxford</p> <p>Sokol, V. (2003.), Arheološki lokaliteti na području Sesevskog Prigorja, u: Zbornik radova sa znanstvenog skupa održanog 15. prosinca 2000. godine u Sv. Ivanu Zelini, HAZU / Grad Sveti Ivan Zelina: 199-210, Zagreb</p> <p>Sokol, V. (1996.), Nekropola Kulture žarnih polja u Moravču kod Sesveta, u: Izdanja HAD sv. 17 „Arheološka istraživanja u Zagrebu i zagrebačkoj regiji“, : 29-57</p> <p>Sokol, V. (1989.), Grob br. 7 Kulture žarnih polja iz Moravča kod Sesveta (Zagreb), „Arheološki vestnik“, (39-40): 425-435, Ljubljana</p> <p>Sokol, V. (1987.), Iz arheološke i starije prošlosti Zagreba – Sesevskog Prigorja, Zavičajni muzej Zelina / Muzej Prigorja Sesvete</p>	
Studije i prostorni planovi /// Študije in prostorski načrti	<p>(2014.), Prostorni plan Grada Zagreba - Izmjene i dopune</p> <p>(2012.), Prostorni plan Grada Zagreba, Konzervatorska podloga - nepokretna kulturna dobra i zaštićena prirodna područja s mjerama zaštite - Revizija svibanj 2012., RH Grad Zagreb, Gradski zavod za zaštitu spomenika kulture i prirode, Zagreb</p> <p>Benić Hlebec, N. (2003.), Konzervatorska studija za utvrđivanje svojstva nepokretnog kulturnog dobra Moravče, Zagreb</p>	
Muzejska dokumentacija /// Muzejska dokumentacija	<p>(2015.), Tehničko izvješće, Aerofotogrametrijska i LIDAR (3D lasersko skeniranje) izmjera iz zraka kulturnog krajolika u okolini Kuzelina</p> <p>(1982.), Izvještaj o radu Muzeja Prigorja u 1981. godini</p> <p>(1981.), Izvještaj o radu Muzeja Prigorja u 1980. godini</p> <p>Dokumentacija istraživanja dobivena na uvid: nacrt nepokretnih nalaza m 1:50, (S. Bačić, D. Butković, 1981., korekcije V. Sokol, I. Petrincec 1996.), nacrt bazamenta žrtvenika m 1:10, digitalizirane arhivske fotografije</p>	
Dokumentacija u nadležnoj konzervatorskoj službi /// Dokumentacija v pristojni konservatorski službi	Popis arheološke baštine Gradske četvrti Sesvete; Grad Zagreb, Gradski zavod za zaštitu spomenika kulture i prirode, lipanj 2015.	



Položaj nalazišta označen na izrezu iz ortofotografske karte (DOF, 2012.) /// Položaj najdišća označen na izrezu iz ortofotografske karte (DOF, 2012)



Položaj nalazišta označen na izrezu iz digitalnog modela reljefa (DMR) /// Položaj najdišća označen na izrezu iz digitalnega modela reljefa (DMR)



Stanje 2015. /// Stanje 2015.



Rekonstrukcija, GEO3D d.o.o., 2015., upute: dr.sc. Vladimir Sokol i Damir Fofić; /// Rekonstrukcija, GEO3D d.o.o., 2015., navodila: dr.sc. Vladimir Sokol in Damir Fofić

8. MORAVČE – ROŠNICA

Opći podatci o arheološkom nalazištu /// Splošni podatki o arheološkem najdišču		
Administrativna pripadnost /// Administrativna pripadnost	Moravče, Gradska četvrt Sesvete, Grad Zagreb	Moravče, Mestna četrt Sesvete, mesto Zagreb
Katastarska općina /// Katastrska občina Katastarske čestice /// Parcele	k.o. Glavnica k.č. 7964, 7965, 7967, 7969, 8050, 8053, 8057	k.o. Glavnica parcela 7964, 7965, 7967, 7969, 8050, 8053, 8057
Vlasništvo čestice/a /// Lastništvo parcele	privatno	zasebno
Namjena k.č. prema katastru /// Namembnost parcele po katastru	oranica, voćnjak, kuća, dvorište	njiva, sadovnjak, hiša, dvorišče
Nadmorska visina /// Nadmorska višina	200 m n/v	200 m n.m.
Položaj /// Položaj	južni obronci Medvednice, na blagoj padini zapadne strane doline potoka Moravče i zapadno od ceste Moravče – Marija Bistrica (naziv u selu Crkovna ves), ispod brijega Hrtić, u naselju Moravče, 200 m zapadno od Crkve Presvetog Trojstva i starog groblja, istraživane su dvije lokalcija 1) izgrađeni predio između Šporčeve i Kunjkove ulice i 2) južno od Šporčeve ulice – predio Rošnica	južni obronci Medvednice, na blagem pobočju zahodne strani doline potoka Moravče in zahodno od ceste Moravče – Marija Bistrica (naziv in selu Crkovna ves), pod hribom Hrtić, v naselju Moravče, 200 m zahodno od cerkve Presvetega Trojstva in starega pokopališča, raziskovani sta dve lokaciji 1) zgrajeni predel med Šporčevo in Kunjkovo ulico in 2) južno od Šporčeve ulice – predel Rošnica
Arheološki podatci i opis arheološkog nalazišta /// Arheološki podatki in opis arheološkega najdišča		
Povijesno razdoblje /// Zgodovinsko obdobje	prapovijest, srednje brončano doba 1400. g. pr. Kr.; antika (2. – 4. st.)	prazgodovina, srednja bronasta doba 1400 pr. n. št.; antika (2. – 4. st.)
Vrsta nalaza /// Vrsta najdbe	kameni humak (kultura grobnih humaka); antičke građevine, antičko naselje?	kamena gomila (kultura gomil); antične stavbe, antično naselje?
Vrsta istraživanja, godina, voditelj, institucija /// Vrsta raziskave, leto, vodja, inštitucija	sustavno iskopavanje, 1980., V. Sokol, MP očevid arheologa / nadzor, Kunjkova ulica, MP	sistematično iskopavanje, 1980, V. Sokol, MP ogled arheologa / nadzor, Kunjkova ulica, MP
Istražena površina u m ² /ha /// Raziskana površina v m ² / ha	200 m ²	200 m ²
Pokretni nalazi /// Premične najdbe	da, novac, keramika	da, denar, keramika
Kratki opis /// Kratak opis	Na predjelu Rošnica južno od Šporčeve ulice (pet nasumično razmještenih arheoloških iskopa), plitko pod zemljom otkriven je kameni humak veličine 5,5 x 4,5 m iz srednjega brončanog doba s tri kosturna ukopa, koji pripada tzv. kulturi grobnih humaka te ostatci dvije zgrade sažidane od lokalnog kamena i/ili opeke. Na temelju dostupne dokumentacije nije moguće utvrditi namjenu, izgled ili veličinu građevina. Zgrade su datirane u antičko razdoblje na temelju malobrojnih rimskih nalaza prikupljenih tijekom iskopavanja. Na temelju rezultata iskopavanja nije moguće utvrditi jesu li to ostaci rustične vile ili ostaci vikusa – rimskodobnog sela. S obzirom na blizinu rimskoga građevnog sklopa Moravče-Drašćica, koji se nalazio u istoj dolini 1,2 km dalje uz cestu, a uzevši u obzir malobrojnost rimskih nalaza, moguće je da su se na tom lokalitetu nalazile gospodarske zgrade ili stambene zgrade za robove koje su pripadale vili Moravče – Drašćica. Ostaci antičke građevine su otkriveni i 50 m sjeverno od spomenutog kamenog humka. Tijekom izgradnje recentnih zgrada u navedenom prostoru između ulica otkrivani su dijelovi rimske arhitekture (zidovi i kamene ploče). Na sjevernoj strani nalazišta uz Kunjkovu ulicu (uz k. br. 1) sondažna iskapanja pokazala su postojanje jednog/dva (?) zida s novcem cara Valensa (kraj 4. st.).	Na predelu Rošnica južno od Šporčeve ulice (pet naključno razmeščenih arheoloških izkopov) je plitvo pod zemljo otkrivena kamnita gomila veličnosti 5,5 x 4,5 m iz srednje bronaste dobe s tri skeletni pokopi, ki pripada t.i. kulturi nagrobnih gomil, in ostanki dveh stavb sezidanih iz lokalnega kamna in/ali opeke. Na podlagi dostupne dokumentacije ni možno ugotoviti namena, videza ali velikosti stavb. Stavbe so datirane v antično obdobje na podlagi maloštevilnih rimskih najdb, zbranih med izkopavanji. Na podlagi rezultatov izkopavanj ni mogoče ugotoviti, ali so to ostanki rustikalne vile ali ostanki vikusa – rimskodobne vasi. Glede na bližino rimskega gradbenega sklopa Moravče-Drašćica, ki se je nahajal v isti dolini 1,2 km naprej ob cesti, in upoštevajoč maloštevilnost rimskih najdb, je mogoče, da so se na tej lokaciji nahajale gospodarske stavbe ali stanovanjske stavbe za sužnje, ki so pripadale vili Moravče–Drašćica. Ostanke antične zgradbe so odkrili tudi 50 m severno od omenjene kamnite gomile. Med izgradnjo recentnih stavb v navedenem prostoru med ulicami so odkrili dele rimske arhitekture (stene in kamnite plošče). Na severni strani najdišča ob Kunjkovi ulici (ob hiš. št. 1) so sondažna izkopavanja pokazala obstoj enega/dveh (?) zidov z novcem cesarja Valensa (konec 4. st.).
Postojeće stanje (condition) i Procjena stanja (assessment) arheološkog nalazišta /// Sedanje stanje (condition) in Ocena stanja (assessment) arheološkega najdišča		
Vrsta arheološke baštine /// Vrsta arheološke dediščine	arheološko područje – dio arheološkog područja Moravče	arheološko područje – del arheološkega področja Moravče
Status pravne zaštite /// Status pravnega varstva	evidencija PPGZ, blizina granice zaštite ruralne Kulturno-povijesne cjeline naselja Moravče Z-2162 (prvo Rješenje o zaštiti iz 2004. imalo je veći obuhvat zaštite i uključivalo je zapadnu stranu naselja s arheološkim nalazištem)	evidenca PNMZ, blizina meje varovanja podeželske kulturno-zgodovinske celote naselja Moravče Z-2162 (prva Odločba o varstvu iz leta 2004 je zajemala veći obseg varstva in je uključevala zahodno stran naselja z arheološkim najdiščem)
Granice (zona) zaštite /// Meje (zona) varstva	određene PPGZ-om na krivoj poziciji	določene s PNMZ-jem na napačni poziciji
Mjere zaštite /// Varstveni ukrepi	regulirane općim mjerama Konzervatorske studije za PPGZ i PPGZ-om	regulirani s splošnimi ukrepi Konservatorske študije za PNMZ in s PNMZ-jem
Fizičko stanje nepokretnih arheoloških nalaza /// Fizično stanje nepremičnih arheoloških najdb	nepoznato, pretpostavlja se da su nalazi jako oštećeni obradom tla i gradnjom	neznano, domneva se, da so najdbe zelo poškodovane med obdelavo tal in gradnjo


**STUDIJA ZAŠTITE I PREZENTACIJSKOG POTENCIJALA ARHEOLOŠKOG NALAZIŠTA KUZELIN I BLISKIH ARHEOLOŠKIH NALAZIŠTA
(IZABRANI DIJELOVI TEKSTA I GRAFIČKIH PRILOGA)**

Ugroženost nepokretnih arheoloških nalaza /// Ogroženost nepremičnih arheoloških najdb	izgradnjom i obradom zemljišta (oranje)	z gradnjo in obdelavo zemljišča (oranje)
Dosadašnje financiranje /// Dosedanje financiranje	SIZ kulture Općine Sesvete	SIS za kulturo Općine Sesvete
Konzervatorski zahvat: metoda, dokumentacija, praćenje stanja, prezentacija /// Konservatorski poseg: metoda, dokumentacija, monitoring, prezentacija	ponovno zatrpavanje nakon istraživanja	ponovno zasipavanje po raziskavah
Procjena pravne i fizičke zaštite /// Ocena pravnega in fizičnega varstva	pravna zaštita nije uspostavljena (nedostatak); fizička zaštita neregulirana: nije obvezna kontrola iskopa u slučaju izgradnje zbog krivo određenog položaja nalazišta u Prostornom planu	pravno varstvo ni vzpostavljeno (pomanjkljivost); fizično varstvo neregulirano: ni obvezna kontrola iskopa v primeru gradnje zaradi napačno določenega položaja najdišča v Prostorskem načrtu
Procjena mjera zaštite /// Ocena varstvenih ukrepov	mjere općeg tipa propisane Konzervatorskom studijom za PPGZ i PPGZ (pogrešno ucrtan položaj nalazišta)	ukrepi splošnega tipa, predpisani s Konzervatorsko študijo za PNMZ in s PNMZ-jem (napačno vrišan položaj najdišča)
Procjena financiranja, programi, studije, elaborati i sl. /// Ocena financiranja, programi, studije, elaborati ipd.	istraživanje je financirano; nedostatna dokumentacija o provedenim istražnim radovima	raziskovanje je financirano; pomanjkljiva dokumentacija o opravljenih raziskovalnih delih
Ugroženost, procjena rizika /// Ogroženost, ocena tveganja	dio nalazišta izvan granice zaštite (PPGZ) nije pod arheološkom kontrolom iskopa, nije ograničeno korištenje obradivog zemljišta, nalazi bi mogli biti ugroženi građevnim radovima i promjenom korištenja i obrade zemljišta, procjenjuje se da su manjkavosti u izradi dokumentacije istraživanja prepreka za definiranje zone zaštite i izradu projekta prezentacije	del najdišča izven meja varstva (PNMZ) ni pod arheološko kontrolo izkopa, ni omejeno koriščenje obdelovalnih zemljišč, najdbe bi lahko bile ogrožene z gradbenimi deli in spremembo uporabe in obdelave zemljišča, ocenjuje se, da so pomanjkljivosti pri izdelavi raziskovalne dokumentacije ovira za definiranje območja varstva in izdelavo projekta prezentacije
Smještaj /// Lega	u naselju i krajoliku (ruralni kulturni krajolik doline potoka Moravče), podbrežje gorja Medvednice	v naselju in pokrajini (podeželska kulturna pokrajina doline potoka Moravče), vznožje gorovja Medvednica
Vidljivost/izloženost pogledu /// Opaznost/izpostavljenost pogledu	nema	ni
Korištenje prostora nalazišta /// Uporaba prostora najdišča	dvorište, oranica	dvorišče, njiva
Pristupačnost /// Dostopnost	uvjetna – privatni posjed, ograđeno dvorište, neograđene oranice	pogojna – zasebno posestvo, ograđeno dvorišče, neograđene njive
Prometna dostupnost /// Prometna dostupnost	da, asfaltirana cesta koja se odvaja sa županijske ceste Moravče – Adamovec – Belovar (Ž-1006), blizina stajališta autobusa (redovita linija), do nalazišta u polju nema uređenog pristupa	da, asfaltirana cesta, ki se ločuje od županijske ceste Moravče – Adamovec – Belovar (Ž-1006), blizina avtobusne postaje (redna linija), do najdišča v polju ni urejenega dostopa
Razina uređenja prostora nalazišta /// Raven urejenosti prostora najdišča	održavano, uobičajena za seoski ambijent povijesnih naselja u Hrvatskoj	vzdržavana, običajna za kmečki ambijent zgodovinskih naselij na Hrvaškem
Nadležni prostorni/urbanistički plan /// Pristojni prostorski/urbanistični načrt	PPGZ, 2004.	PNMZ, 2004
Planska namjena prostora /// Planska namembnost prostora	građevno područje naselja, ostalo obradivo tlo	građbeno područje naselja, ostalo obdelovalna tla
Zauzetost izgradnjom /// Zasedenost z izgradnjom	djelomična	delna
Ambijentalna obilježja smještaja /// Ambientalne značilnosti lege	rub povijesnog naselja, tradicijska i djelomično nova arhitektura, šuma, oranice, voćnjaci, potok Moravče, mostići, staro groblje	rob zgodovinskega naselja, tradicija in delno nova arhitektura, gozd, njive, sadovnjaki, potok Moravče, mostički, staro pokopališče
Važnost položaja u krajoliku/naselju/četvrti/gradu /// Pomen položaja v pokrajini/naselju/četrti/mestu	u povijesnom naselju Moravče – blizina zaštićenog dijela povijesnog naselja Moravče; blizina županijske ceste, veza za Mariju Bistricu – hodočasnički pristup; vrijedan krajolik Moravče (PPGZ, 2014.)	v zgodovinskem naselju Moravče – blizina varovanega dela zgodovinskega naselja Moravče; blizina županijske ceste, veza za Marijo Bistricu – romarski pristop; dragocena pokrajina Moravče (PNMZ, 2014.)
Dovršenost predjela smještaja /// Zaključenost predela lege	djelomična, mogućnost promjene uređenja okućnica i izgradnje	delna, možnost spremembe ureditve ohišja in gradnje
Funkcionalni suživot s naseobinskim/pejsažnim kontekstom /// Funkcionalno sožitje z naseobinskim/krajinskim kontekstom	ne postoji, uvjetno moguć uz ambijentalno uređenje i poboljšanje standarda uređenja dvorišta i gospodarstva	ne obitava, pogodno možen ob ambijentalni ureditvi in izboljšanje standarda ureditve dvorišča in gospodarstva
Prostorna ugroženost nalazišta /// Prostorska ogroženost najdišča	da, nova izgradnja	da, nova gradnja
Prostorna ugroženost smještaja nalazišta /// Prostorska ogroženost lege najdišča	da, nova izgradnja na postojećim okućnicama i na neizgrađenom dijelu građevnog područja naselja	da, nova gradnja na postojećih ohišjih in na nezgrađenem delu građbenega područja naselja
Vrednovanje arheološkog nalazišta /// Vrednotenje arheološkega najdišča		
Primarno vrednovanje /// Primarno vrednotenje	<u>cjelovitost i očuvanost</u> – pretpostavlja se da su nalazi jako oštećeni modernom gradnjom i obradom tla (nalazište se nalazi u samom selu Moravče); <u>nijetkost</u> , nalaz kulture grobnih humaka <u>nizak istraživački potencijal</u>	<u>celovitost in ohranjenost</u> – domneva se, da so najdbe zelo poškodovane z moderno gradnjo in obdelavo tal (najdišče se nahaja v sami vasi Moravče); <u>redkost</u> , najdba kulture gomil <u>nizek raziskovalni potencial</u>
Društveno vrednovanje /// Družbeno vrednotenje	-	-

Prijedlog mjera/smjernica zaštite arheološkog nalazišta /// Predlog ukrepov/smernic varstva arheološkog najdišča		
Konzervatorske mjere zaštite /// Konservatorski varstveni ukrepi	određivanje zone rasprostiranja nalaza, donošenje Rješenja o zaštiti; ograničenje korištenja zemljišta – zabrana oranja, kontrola izgradnje s arheološkog i ambijentalnog stajališta, izrada konzervatorske studije za naselje Moravče	Določanje območja razširjenosti najdb, sprejemanje Odločbe o varstvu; omejitev koriščenja zemljišča – prepoved oranja, kontrola gradnje z arheološkega in ambijentalnega vidika, izdelava konzervatorske študije za naselje Moravče
Prostorne mjere zaštite /// Prostorski varstveni ukrepi	zabraniti izgradnju zapadno od ceste i perivoja sa starim grobljem u centru naselja da bi se očuvao pejzažni prodor i vizure prema Rošnici (smanjiti GPN)	prepovedati gradnju zahodno od ceste in parka s starim pokopališčem v centru naselja, da bi se ohranil krajinski preboj in vizure proti Rošnici (zmanjšati GON)
Smjernice za prezentaciju /// Smernice za prezentaciju	info ploče – Arheološki put Kuzelin in Sesevsko Prigorje	info table – Arheološka pot Kuzelin in Sesevsko Prigorje
Prioritetna mjera /// Prioritetni ukrep	određivanje površine rasprostiranja nalaza, donošenje Rješenja o zaštiti arheološkog područja Moravče (obuhvaćena sva nalazišta)	določanje površine razširjenosti najdbe, sprejemanje Odločbe o varstvu arheološkega območja Moravče (zajeta vsa najdišča)
Literatura i izvori /// Literatura in viri		
Povijesni izvori /// Zgodovinski viri	-	
Literatura (objavljeni radovi) /// Literatura (objavljena dela)	(1997.), Registar arheoloških nalaza i nalazišta sjeverozapadne Hrvatske – drugo dopunjeno izdanje, Muzejsko društvo sjeverozapadne Hrvatske Sekcija arheologa i preparatora, Bjelovar (1990.), Registar arheoloških nalaza i nalazišta sjeverozapadne Hrvatske, Muzejsko društvo sjeverozapadne Hrvatske Sekcija arheologa i preparatora, Varaždin (1986.), 40 godina arheoloških istraživanja u sjeverozapadnoj Hrvatskoj, Muzejsko društvo sjeverozapadne Hrvatske / Muzej Prigorja Sesvete / Zavičajni muzej Brdovec, Arheološki muzej Zagreb / Centara za povijesne znanosti Sveučilišta u Zagrebu – Odjel za Arheologiju / Arheološki zavod Filozofskog fakulteta Sveučilišta u Zagrebu Leleković, T., Rendić-Miočević, A. (2012.), Rural Settlements, u: The Archaeology of Roman Southern Pannonia – The state of research and selected problems in the Croatian part of the Roman province of Pannonia [ur. Migotti, B.], Arheopress: 279-311, Oxford Sokol, V. (2003.), Arheološki lokaliteti na području Sesevskog Prigorja, u: Zbornik radova sa znanstvenog skupa održanog 15. prosinca 2000. godine u Sv. Ivanu Zelini, HAZU / Grad Sveti Ivan Zelina: 199-210, Zagreb Sokol, V. (1987.), Iz arheološke i starije prošlosti Zagreba – Sesevskog Prigorja, Zavičajni muzej Zelina / Muzej Prigorja Sesvete	
Studije i prostorni planovi /// Študije in prostorski načrti	(2014.), Prostorni plan Grada Zagreba - izmjene i dopune (2012.), Prostorni plan Grada Zagreba, Konzervatorska podloga - nepokretna kulturna dobra i zaštićena prirodna područja s (mjerama zaštite - revizija svibanj 2012., Grad Zagreb, Gradski zavod za zaštitu spomenika kulture i prirode, Zagreb Benić Hlebec, N. (2003.), Konzervatorska studija za utvrđivanje svojstva nepokretnog kulturnog dobra Moravče	
Muzejska dokumentacija /// Muzejska dokumentacija	(1981.), Izvještaj o radu Muzeja Prigorja u 1980. godini Dokumentacija istraživanja dobivena na uvid: nacrt nepokretnih nalaza m 1:20, (S. Bačlić, D. Butković, 1981.), situacija m 1:1000, (S. Bačlić, D. Butković, 1981.), digitalizirane arhivske fotografije	
Dokumentacija u nadležnoj konzervatorskoj službi /// Dokumentacija v pristojni konzervatorski službi	Popis arheološke baštine Gradske četvrti Sesvete; Grad Zagreb, Gradski zavod za zaštitu spomenika kulture i prirode, lipanj 2015.	



Položaj nalazišta označen na izrezu iz ortofotografske karte (DOF, 2012.) /// Položaj najdišča označen na izrezu iz ortofotografske karte (DOF, 2012)



Položaj nalazišta označen na izrezu iz digitalnog modela reljefa (DMR) /// Položaj najdišča označen na izrezu iz digitalnoga modela reljefa (DMR)



Arheološko istraživanje, arhivska fotografija MP (Foto: dr. sc. Vladimir Sokol) /// Arheološke raziskave, arhivska fotografija MP (Foto: dr. sc. Vladimir Sokol)



Stanje 2015. /// Stanje 2015.

**STUDIJA ZAŠTITE I PREZENTACIJSKOG POTENCIJALA ARHEOLOŠKOG NALAZIŠTA KUZELIN I BLISKIH ARHEOLOŠKIH NALAZIŠTA
(IZABRANI DIJELOVI TEKSTA I GRAFIČKIH PRILOGA)**

9. MORAVČE – HRTIĆ / ŠAGUDOVEC

Opći podatci o arheološkom nalazištu /// Splošni podatki o arheološkem najdišču

Administrativna pripadnost /// Administrativna pripadnost	Moravče, Gradska četvrt Sesvete, Grad Zagreb	Moravče, Mestna četvrt Sesvete, mesto Zagreb
Katastarska općina /// Katastrska občina Katastarske čestice /// Parcele	k.o. Glavnica k.č. 8368, 8369, 8370, 8427, 8428, 8429, 8430, 8431, 8432, 8433, 8448, 8449, 8450, 8445	k.o. Glavnica parcela 8368, 8369, 8370, 8427, 8428, 8429, 8430, 8431, 8432, 8433, 8448, 8449, 8450, 8445
Vlasništvo čestice/a /// Lastništvo parcele	privatno	zasebno
Namjena k.č. prema katastru /// Namembnost parcele po katastru	oranica, pašnjak, vinograd	Njiva, pašnik, vinograd
Nadmorska visina /// Nadmorska višina	321,9 m n/v	321,9 m n.m.
Položaj /// Položaj	južni obronci Medvednice, na brijegu Hrtić sa zapadne strane doline potoka Moravče i zapadno od ceste Moravče – Marija Bistrica, iznad ruralnog naselja Moravče, 800 m sjeverozapadno od crkve sv. Trojstva	južni obronci Medvednice, na hribu Hrtić iz zahodne strani doline potoka Moravče in zahodno od ceste Moravče – Marija Bistrica, nad podeželskim naseljem Moravče, 800 m severozahodno od cerkve sv. Trojstva

Arheološki podatci i opis arheološkog nalazišta /// Arheološki podatki in opis arheološkega najdišča

Povijesno razdoblje /// Zgodovinsko obdobje	kasni srednji vijek	pozni srednji vek
Vrsta nalaza /// Vrsta najdbe	fortifikacija, zemljano-drvena utvrda (kaštel) i naselje 13. – 16. st. (ostaci drvene kuće, točan položaj nepoznat)	fortifikacija, utrdba iz zemlje in lesa (kastel) in naselje 13. – 16. st. (ostanci lesene hiše, natančen položaj nepoznat)
Vrsta istraživanja, godina, voditelj, institucija /// Vrsta raziskave, leto, vodja, institucija	rekognosciranje MP; sondiranje, 1985., V. Sokol, MP	rekognosciranje MP; sondiranje, 1985, V. Sokol, MP
Istražena površina u m ² /ha /// Raziskana površina v m ² /ha	30 m ²	30 m ²
Pokretni nalazi /// Premične najdbe	da, keramika	da, keramika
Kratki opis /// Kratak opis	Ostatci srednjovjekovnog kaštela nalaze se na brijegu Hrtić. Na vrhu brijega nalaze se zemljani ostaci utvrde, s vjerojatno obrambenim platoom sa sjeveroistočne strane. Utvrda je ovalnog tlocrta, veličine približno 100 x 70 m. Najvjerojatnije je bila izgrađena od drva i zemlje jer nema nikakvih ruševina ni tragova kamena i drugoga građevnog materijala. S južne strane nalaze se toponimi „Kolibe gornje“ i „Kolibe donje“, u blizini kojih je nađena kasnosrednjovjekovna ili rana novovjekovna keramika, izbačena tijekom zemljanih radova na prostoru „Šagudovec“ te otkriveni ostaci drvene srednjovjekovne kuće prilikom sondažnog iskopavanja.	Ostanci srednjeveškega kastela se nahajajo na bregu Hrtić. Na vrhu brega se nahajajo zemeljski ostanki utrdbe z najverjetneje obrambnim platojem na severovzhodni strani. Utrdba ima ovalni tloris velikosti približno 100 x 70 m. Najverjetneje je bila zgrajena iz lesa in zemlje, saj ni nikakršnih ruševin in sledi kamna ter drugega gradbenega materiala. Na južni strani se nahajajo toponimi „kolibe zgornje“ in „kolibe spodnje“, v bližini katerih je najdena poznosrednjeveška ali zgodnjenovoveška keramika, ki je prišla na plan tekom zemeljskih del na prostoru „Šagudovec“, v času sondažnega izkopavanja pa so odkrili tudi ostanke lesene srednjeveške hiše.

**Postojeće stanje (condition) i Procjena stanja (assessment) arheološkog nalazišta ///
Sedanje stanje (condition) in Ocena stanja (assessment) arheološkega najdišča**

Vrsta arheološke baštine /// Vrsta arheološke dediščine	arheološko nalazište – dio arheološkog područja Moravče	arheološko najdišče – del arheološkega področja Moravče
Status pravne zaštite /// Status pravnega varstva	evidentirano, zaštita prostornim planom (PPGZ) , blizina granice zaštite Kulturno-povijesne cjeline naselja Moravče Z-2162 (prvo Rješenje o zaštiti iz 2004. imalo je veći obuhvat zaštite i uključivalo je zapadnu stranu naselja u podgrađu Hrtića)	evidentirano, varstvo s prostorskim načrtom (PNMZ) blizina meje varstva kulturno-zgodovinske celote naselja Moravče Z-2162 (prva Odločba o varstvu iz leta 2004 je zajela veći obseg varovanja in je uključevala zahodno stran naselja pod Hrtićem)
Granice (zona) zaštite /// Meje (zona) varstva	određene PPGZ-om	določene PNMZ-jem
Mjere zaštite /// Varstveni ukrepi	regulirane općim mjerama Konzervatorske studije za PPGZ i PPGZ-om	regulirani s splošnim ukrepi Konzervatorske študije za PNMZ in s PNMZ-jem
Fizičko stanje nepokretnih arheoloških nalaza /// Fizično stanje nepremičnih arheoloških najdb	ostaci zemljane utvrde nisu konzervirani, nalazište je zapušteno i zanemareno	ostanki utrdbe iz zemlje niso konzervirani, najdišče je zapušteno in zanemarjeno
Ugroženost nepokretnih arheoloških nalaza /// Ogroženost nepremičnih arheoloških najdb	prisutni su prirodni i ljudski čimbenici oštećenja; utjecaj vegetacije, postava križa, probijanje puta	prisutni so naravni in človeški dejavniki poškodovanja; vpliv vegetacije, postavljanje križa, prebijanje poti
Dosadašnje financiranje /// Dosedanje financiranje	nepoznato	nepoznato
Konzervatorski zahvat: metoda, dokumentacija, praćenje stanja, prezentacija /// Konservatorski poseg: metoda, dokumentacija, monitoring, prezentacija	nije bilo zahvata	ni bilo posegov
Procjena pravne i fizičke zaštite /// Ocena pravnega in fizičnega varstva	pravna zaštita nije uspostavljena (nedostatak); fizička zaštita zadovoljava	pravno varstvo ni vzpostavljeno (pomanjkljivost); fizično varstvo zadovoljuje
Procjena mjera zaštite /// Ocena varstvenih ukrepov	mjere općeg tipa propisane Konzervatorskom studijom za PPGZ i Prostornim planom Grada Zagreba	splošni ukrepi predpisani s Konzervatorsko študijo za PNMZ in s Prostorskim načrtom mesta Zagreb

ŠTUDIJA ZAŠČITE IN PREZENTACIJSKEGA POTENCIALA ARHEOLOŠKEGA NAJDIŠČA KUZELIN IN BLIŽNJIH ARHEOLOŠKIH NAJDIŠČ
(IZBRANI DELI TEKSTA IN GRAFIČNIH PRILOG)

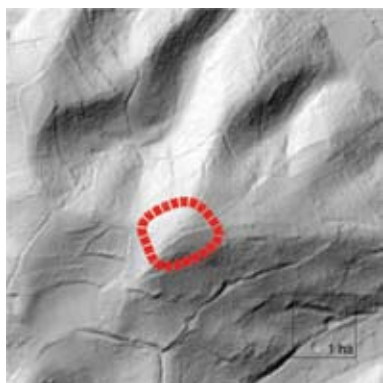
Procjena financiranja, programi, studije, elaborati i sl. /// Ocena financiranja, programi, študije, elaborati ipd.	istraživanje nije dovoljno financirano; nedostatna dokumentacija o provedenim istražnim radovima	raziskave niso dovolj financirane; nezadostna dokumentacija o opravljenih raziskovalnih delih
Ugroženost, procjena rizika /// Ogroženost, ocena tveganja	nalazište bi moglo biti ogroženo građevnim radovima i promjenom korištenja i obrade zemljišta, procjenjuje se da su manjkavosti pri izradi dokumentacije istraživanja prepreka za definiranje granice zaštite i izradu projekta prezentacije	najdišče bi lahko bilo ogroženo z gradbenimi deli in s spremembo koriščenja in obdelave zemljišča, ocenjuje se, da so pomanjkljivosti pri izdelavi raziskovalne dokumentacije ovira za definiranje meje varstva in izdelavo projekta prezentacije
Smještaj /// Lega	u krajoliku (ruralni kulturni krajolik doline potoka Moravče), na vrhu brijega, iznad povijesnog naselja Moravče	v pokrajini (podeželska kulturna pokrajina doline potoka Moravče), na vrhu hriba, nad zgodovinskim naseljem Moravče
Vidljivost/izloženost pogledu /// Opaznost/izpostavljenost pogledu	položaj na vrhu brijega Hrtić, brojne vizure na Hrtić i s njega (crkva Psv. Trojstva, Kuzelin, Draščica, Rošnica) – izražena vizualna važnost položaja	položaj na vrhu hriba Hrtić, številne vizure na Hrtić in iz njega (cerkev Psv. Trojstva, Kuzelin, Draščica, Rošnica) – izražen vizualni pomen položaja
Korištenje prostora nalazišta /// Uporaba prostora najdišča	livada sjenokosa, tendencija širenja mlade šuma hrasta i zarastanja	travnik za košnju, tendenca širenja mladega gozda hrasta in zarašćanja
Pristupačnost /// Dostopnost	uvjetna – privatno vlasništvo, nalazište nije ograđeno	pogojna – zasebno lastništvo, najdišče ni ograjeno
Prometna dostupnost /// Prometna dostupnost	da – blizina županijske ceste Belovar-Adamovec-Moravče (Ž-1006) i stajališta autobusa (redovna linija), pristup do nalazišta zaraslim poljskim putem	da – blizina županijske ceste Belovar – Adamovec – Moravče (Ž-1006) in autobusne postaje (redna linija), dostop do najdišča po zarašćeni poljski poti
Razina uređenja prostora nalazišta /// Raven urejenosti prostora najdišča	neuređeno, djelomični zaraslo šumom i šikarom, nalazište gotovo neprepoznatljivo za širi krug posjetitelja	neurejeno, delno zarašćeno z gozdom in grmovjem, najdišče skoraj neprepoznavno za širši krug obiskovalcev
Nadležni prostorni/urbanistički plan /// Pristojni prostorski/urbanistički načrt	PPGZ, 2014.	PNMZ, 2014
Planska namjena prostora /// Planska namembnost prostora	ostalo obradivo tlo	ostala obdelovalna tla
Zauzetost izgradnjom /// Zasedenost z izgradnjom	ne	ne
Ambijentalna obilježja smještaja /// Ambijentalne značilnosti lege	na vrhu brijega, brojne vizure, livade, šume, oranice, laporasto tlo, naselje Moravče u podnožju, potok Moravče; uz pristupni put – Čumigaševa ulica nekoliko vrijednih građevina drvene tradicijske arhitekture k.br. 5, 7, 8	na vrhu hriba, številne vizure, travniki, gozdovi, njive, laporasta tla, naselje Moravče v podnožju, potok Moravče; ob dostopni poti – Čumigaševa ulica nekaj dragocenih stavb lesne tradicijske arhitekture h. št. 5, 7, 8
Važnost položaja u krajoliku/naselju/četvrti/gradu /// Pomen položaja v pokrajini/naselju/četrti/mestu	blizina povijesnog naselja Moravče; blizina županijske ceste Belovar – Adamovec – Moravče, veza za Mariju Bistricu – hodočasnički pristup	blizina zgodovinskega naselja Moravče; blizina županijske ceste Belovar – Adamovec – Moravče, zveza za Marijo Bistricu – romarski dostop
Dovršenost predjela smještaja /// Zaključenost predela lege	-	-
Funkcionalni suživot s naseobinskim/pejsažnim kontekstom /// Funkcionalno sožitje z naseobinskim/krajinskim kontekstom	postoji	obstaja
Prostorna ugroženost nalazišta /// Prostorska ugroženost najdišča	visoka, planiran prolaz 400 kw dalekovoda, moguća izgradnja stupa elektroničke komunikacije	visoka, planiran prehod 400 kw daljnovoda, možna gradnja stebra elektronske komunikacije
Prostorna ugroženost smještaja nalazišta /// Prostorska ugroženost lege najdišča	da, nova izgradnja (neizgrađeni dio građevnog područja naselja), rušenje tradicijske arhitekture i zamjenska izgradnja neprimjerenog oblikovanja, moguća izgradnja stupa elektroničke komunikacije	da, nova gradnja (nezgrađeni del gradbenega področja naselja), rušenje tradicijske arhitekture in nadomestna gradnja neprimernega oblikovanja, možna izgradnja stebra elektronske komunikacije
Vrednovanje arheološkog nalazišta /// Vrednotenje arheološkega najdišča		
Primarno vrednovanje /// Primarno vrednotenje	vrijednost položaja u prepoznavanju i vrednovanju povijesnog i kulturnog krajolika naselja/predjela Moravče, prepoznatljiv povijesni razvojni kontekst, ostaci utvrde dobro vidljivi i prepoznatljivi u obličju terena – <u>estetska i povijesna vrijednost</u> ; <u>cjelovitost i očuvanost</u> (u okviru tipologije); <u>skupna vrijednost</u> , (srednjovjekovne zemljano-drvene fortifikacije na području GČ)	vrednost položaja v prepoznavanju in vrednotenju zgodovinske in kulturne pokrajine naselja/predela Moravče, prepoznatljiv zgodovinski razvojni kontekst, ostanki utrdbe dobro vidni in prepoznavni v obliki terena – <u>estetska in zgodovinska vrednost</u> ; <u>celovitost in ohranjenost</u> (v okviru tipologije); <u>skupna vrednost</u> , (srednjeveške fortifikacije iz zemlje in lesa na području MČ)
Društveno vrednovanje /// Družbeno vrednotenje	prostorni orijentir, memorijalna vrijednost – križ	prostorski orientir, spominska vrednost - križ
Prijedlog mjera/smjernica zaštite arheološkog nalazišta /// Predlog ukrepov/smernic varstva arheološkega najdišča		
Konzervatorske mjere zaštite /// Konservatorski varstveni ukrepi	donošenje Rješenja o zaštiti; ograničenje korištenja zemljišta, kontrola izgradnje s arheološkog i ambijentalnog stajališta, izrada konzervatorske studije za naselje Moravče	sprejemanje Odločbe o varstvu; omejitev koriščenja zemljišča, kontrola izgradnje z arheološkega in ambijentalnega gledišča, Izdelava konzervatorske študije za naselje Moravče
Prostorne mjere zaštite /// Prostorski varstveni ukrepi	predlaže se izmjena trase planiranog 400 kW dalekovoda (izmjena PPGZ-a), ograničiti izgradnju u kontaktnom predjelu, zaštita kontaktnog predjela (kontaktna zona) i strukture naselja Moravče prostornim planom, prijedlog izrade studije utjecaja za trasu dalekovoda	predlaga se sprememba trase planiranega 400 kW daljnovoda (sprememba PNMZ-ja), omejiti gradnjo v kontaktnem predelu, varstvo kontaktnega predela (kontaktna območja) in strukture naselja Moravče s prostorskim načrtom, predlog izdelave študije vpliva za traso daljnovoda

**STUDIJA ZAŠTITE I PREZENTACIJSKOG POTENCIJALA ARHEOLOŠKOG NALAZIŠTA KUZELIN I BLISKIH ARHEOLOŠKIH NALAZIŠTA
(IZABRANI DIJELOVI TEKSTA I GRAFIČKIH PRILOGA)**

Smjernice za prezentaciju /// Smernice za prezentaciju	prezentacija <i>in situ</i> , uređenje info centra u drvenoj tradicijskoj kući u Čumigaševoj ulici k.br. 7 ili 5 – Arheološki put Kuzelin i Sesevsko Prigorje	prezentacija <i>in situ</i> , uređenje info centra v leseni tradicijski hiši v Čumigaševi ulici h.št. 7 ali 5 – Arheološka pot Kuzelin in Sesevsko Prigorje
Prioritetna mjera /// Prioritetni ukrep	donošenje Rješenja o zaštiti arheološkog područja Moravče (obuhvaćena sva nalazišta), urediti pristupni put i označiti nalazište, osmisliti i urediti parkiralište	Sprejemanje Odlučbe o varstvu arheološkega območja Moravče (zajeta vsa najdišča), urediti dostopno pot in označiti najdišče, osmisliti in urediti parkirišče
Literatura i izvori /// Literatura in viri		
Povijesni izvori /// Zgodovinski viri	Codex diplomaticus regnorum Croatiae, Slavoniae et Dalmtiae sv. V, VI, IX, XI, XII Krčelić, B. A. (1770.), De regnis Dalmatiae, Croatiae, Sclavoniae notitiae preliminares	
Literatura (objavljeni radovi) /// Literatura (objavljena dela)	(1997.), Registar arheoloških nalaza i nalazišta sjeverozapadne Hrvatske – drugo dopunjeno izdanje, Muzejsko društvo sjeverozapadne Hrvatske Sekcija arheologa i preparatora, Bjelovar (1990.), Registar arheoloških nalaza i nalazišta sjeverozapadne Hrvatske, Muzejsko društvo sjeverozapadne Hrvatske Sekcija arheologa i preparatora, Varaždin (1986.), 40 godina arheoloških istraživanja u sjeverozapadnoj Hrvatskoj, Muzejsko društvo sjeverozapadne Hrvatske / Muzej Prigorja Sesvete / Zavičajni muzej Brdovec, Arheološki muzej Zagreb / Centara za povijesne znanosti Sveučilišta u Zagrebu – Odjel za Arheologiju / Arheološki zavod Filozofskog fakulteta Sveučilišta u Zagrebu Dobronić, L. (1979.), Po starom Moravču, Povijesni muzej Hrvatske, Zagreb Sokol, V. (2003.), Arheološki lokaliteti na području Sesevskog Prigorja, u: Zbornik radova sa znanstvenog skupa održanog 15. prosinca 2000. godine u Sv. Ivanu Zelini, HAZU / Grad Sveti Ivan Zelina: 199-210, Zagreb	
Studije i prostorni planovi /// Študije in prostorski načrti	(2014.), Prostorni plan Grada Zagreba - Izmjene i dopune (2012.), Prostorni plan Grada Zagreba, Konzervatorska podloga - nepokretna kulturna dobra i zaštićena prirodna područja s mjerama zaštite - revizija, svibanj 2012., Grad Zagreb, Gradski zavod za zaštitu spomenika kulture i prirode, Zagreb Benić Hlebec, N. (2003.), Konzervatorska studija za utvrđivanje svojstva nepokretnog kulturnog dobra Moravče	
Muzejska dokumentacija /// Muzejska dokumentacija	Dokumentacija istraživanja ne postoji	
Dokumentacija u nadležnoj konzervatorskoj službi /// Dokumentacija v pristojni konzervatorski službi	Popis arheološke baštine Gradske četvrti Sesvete; Grad Zagreb, Gradski zavod za zaštitu spomenika kulture i prirode, lipanj 2015.	



Položaj nalazišta označen na izrezu iz ortofotografske karte (DOF, 2012.) /// Položaj najdišča označen na izrezu iz ortofotografske karte (DOF, 2012)



Položaj nalazišta označen na izrezu iz digitalnog modela reljefa (DMR) /// Položaj najdišča označen na izrezu iz digitalnoga modela reljefa (DMR)



Stanje 2015. /// Stanje 2015.



Stanje 2015. /// Stanje 2015.

10. PARUŽEVINA – GRADIŠĆE

Opći podatci o arheološkom nalazištu /// Splošni podatki o arheološkem najdišču

Administrativna pripadnost /// Administrativna pripadnost	Paruževina/Đurđekovec, Gradska četvrt Sesvete, Grad Zagreb	Paruževina/Đurđekovec, Mestna četrt Sesvete, mesto Zagreb
Katastarska općina /// Katastrska občina Katastarske čestice /// Parcele	k.o. Vurnovec, k.č. 4046/1, 4046/2, 4047/1, 4047/2, 4048, 4049, 6411, 6412, 6413 i 6414/4; k.o. Đurđekovec, k.č. 871	k.o. Vurnovec, parcela 4046/1, 4046/2, 4047/1, 4047/2, 4048, 4049, 6411, 6412, 6413 i 6414/4; k.o. Đurđekovec, parcela 871
Vlasništvo čestice/a /// Lastništvo parcele	privatno, brojni vlasnici (18)	zasebno, številni lastniki (18)
Namjena k.č. prema katastru /// Namembnost parcele po katastru	livada, šuma, oranica	travnik, gozd, njiva
Nadmorska visina /// Nadmorska višina	140 m n/v	140 m n.m.
Položaj /// Položaj	dolina potoka Kašina, između naselja Đurđekovec i Paruževina u dolini potoka Kašine, udaljeno oko 6 km sjeverno od Sesveta	dolina potoka Kašina, med naselji Đurđekovec in Paruževina v dolini potoka Kašine, oddaljeno okrog 6 km severno od Sesvet
Arheološki podatci i opis arheološkog nalazišta /// Arheološki podatki in opis arheološkega najdišča		
Povijesno razdoblje /// Zgodovinsko obdobje	antika	antika

ŠTUDIJA ZAŠČITE IN PREZENTACIJSKEGA POTENCIALA ARHEOLOŠKEGA NAJDIŠČA KUZELIN IN BLIŽNJIH ARHEOLOŠKIH NAJDIŠČ
(IZBRANI DELI TEKSTA IN GRAFIČNIH PRILOG)

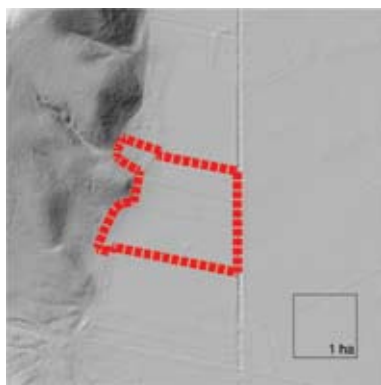
Vrsta nalaza /// Vrsta najdbe	antički sklop građevina uz magistralnu rimsku cestu, <i>mansio</i> (odmoriste)	antični sklop stavb ob magistralni rimski cesti, <i>mansio</i> (počivališće)
Vrsta istraživanja, godina, voditelj, institucija /// Vrsta raziskave, leto, vodja, inštitucija	rekognosciranje (prikupljanje površinskih nalaza); geofizička istraživanja, 2013., Geoarheo d.o.o.	rekognosciranje (zbiranje površinskih najdb); geofizikalne raziskave, 2013, Geoarheo d.o.o.
Istražena površina u m ² /ha /// Raziskana površina v m ² / ha	6200 m ²	6200 m ²
Pokretni nalazi /// Premične najdbe	da, keramika, kameni artefakti (skulptura Ikarja)	da, keramika, kameni artefakti (skulptura Ikarja)
Kratki opis /// Kratak opis	Prilikom rekognosciranja lokaliteta utvrđeni su nalazi velike količine antičkoga građevnog materijala: žbuke, komadi tegula i imbreksa, ulomci rimske opeke te fragmenti keramičkih nalaza. U građevnoj šuti pronađeni su brojni ulomci tubula sa zalijepljenim ostacima zidne žbuke i elementi hipokausta. Također se u sjeverozapadnom uglu lokaliteta zamjećuje, po dužini i širini, veća uzdignutost od približno 80 cm od okolnog zemljišta, što upućuje na postojanje veće građevine iz doba srednje i kasne antike (2. – 4. stoljeće).	Pri rekognosciranju lokacije so najdene velike količine antičnoga građevnog materijala: ometa, kosov tegule in imbreksa, odlomkov rimske opeke ter fragmentov keramičnih najdb. V gradbeni šoti so najdeni številni odlomki tubul z zalepljenimi ostanki stenskega ometa in elementi hipokausta. Ravno tako se v severozahodnem vogalu lokacije po dolžini in širini opaža večja povzdignjenost približno 80 cm od okoliškega zemljišča, kar kaže na obstoj večje stavbe iz obdobja srednje in pozne antike (2.– 4. stoletje).
Postojeće stanje (condition) i Procjena stanja (assessment) arheološkog nalazišta /// Sedanje stanje (condition) in Ocena stanja (assessment) arheološkega najdišča		
Vrsta arheološke baštine /// Vrsta arheološke dediščine	arheološko nalazište	arheološko najdišće
Status pravne zaštite /// Status pravnega varstva	zaštićeno kulturno dobro Z-5860 (2012.), arheološko nalazište Gradišće u Sesvetama	zaštićena kulturna dobrina Z-5860 (2012), arheološko najdišće Gradišće v Sesvetah
Granice (zona) zaštite /// Meje (zona) varstva	utvrđene Rješenjem o zaštiti (MK UZKB)	ugotovljene z Odločbo varstvu (MK UZKD)
Mjere zaštite /// Varstveni ukrepi	regulirane Rješenjem o zaštiti i općim mjerama Konzervatorske studije za PPGZ i PPGZ-om	regulirani z Odločbo o varstvu in s splošnimi ukrepi Konzervatorske študije za PNMZ in s PNMZ -jem
Fizičko stanje nepokretnih arheoloških nalaza /// Fizično stanje nepremičnih arheoloških najdb	oštećeni obradom tla	poškodovani z obdelavo tal
Ugroženost nepokretnih arheoloških nalaza /// Ugroženost nepremičnih arheoloških najdb	obradom tla (oranje)	z obdelavo tal
Dosadašnje financiranje /// Dosedanje financiranje	MP	MP
Konzervatorski zahvat: metoda, dokumentacija, praćenje stanja, prezentacija /// Konservatorski poseg: metoda, dokumentacija, monitoring, prezentacija	-	-
Procjena pravne i fizičke zaštite /// Ocena pravnega in fizičnoga varstva	pravna zaštita provedena – zadovoljava, mogući dio nalazišta u šumi nije obuhvaćen granicom zaštite; fizička zaštita uvijek zadovoljava, na dijelu nalazišta konstantno se izorava arheološki materijal	pravno varstvo je vpeljeno – zadovoljuje, možni del najdišča v gozdu ni zajet z mejo varstva; fizično varstvo pogojno zadovoljuje, na delu najdišča se konstantno izorje arheološki material
Procjena mjera zaštite /// Ocena varstvenih ukreporv	mjere općeg tipa propisane Rješenjem o zaštiti kulturnog dobra, Konzervatorskom studijom za PPGZ i Prostornim planom Grada Zagreba; ograničenja pri korištenju i prodaji zemljišta	splošni ukrepi predpisani z Odločbo o varstvu kulturne dobrine, s Konzervatorsko študijom za PNMZ in Prostorskim načrtom mesta Zagreb; omejitve pri korišćenju in prodaji zemljišč
Procjena financiranja, programi, studije, elaborati i sl. /// Ocena financiranja, programi, studije, elaborati ipd.	istraživanje financirano u kratkom razdoblju; ne postoji program istražnih i zaštitnih radova te konzervatorska studija zaštite i prezentacije	raziskave financirane v kratkem obdobju; program raziskovalnih in varstvenih del ter konzervatorska študija varstva in prezentacije ne obstajata
Ugroženost, procjena rizika /// Ugroženost, ocena tveganja	fizička destrukcija korištenjem zemljišta (oranjem)	fizična destrukcija s korišćenjem zemljišča (z oranjem)
Smještaj /// Lega	u krajoliku (kulturni krajolik doline potoka Kašine)	v pokrajini (kulturna pokrajina doline potoka Kašine)
Vidljivost/izloženost pogledu /// Opaznost/ izpostavljenost pogledu	nema	ni
Korištenje prostora nalazišta /// Uporaba prostora najdišča	oranica, livada – sjenokoša	njiva, travnik - košnja
Pristupačnost /// Dostopnost	uvjetna – privatno vlasništvo, nalazište nije ograđeno	pogojna – zasebno lastništvo, najdišće ni ograjeno
Prometna dostupnost /// Prometna dostupnost	nerazvrstana asfaltirana cesta, pristup do nalazišta naeasfaltiranim javnim putom	neuvršćena asfaltirana cesta, dostop do najdišča po neasfaltirani javni poti
Razina uređenja prostora nalazišta /// Raven urejenosti prostora najdišča	održavano, uobičajena za ruralni ambijent	vzdrževano, običajna za podeželski ambijent
Nadležni prostorni/urbanistički plan /// Pristojni prostorski/urbanistički načrt	PPGZ, 2014.	PNMZ, 2014
Planska namjena prostora /// Planska namembnost prostora	ostalo poljoprivredno tlo	druga kmetijska tla
Zauzetost izgradnjom /// Zasedenost z izgradnjom	ne	ne
Ambijentalna obilježja smještaja /// Ambientalne značilnosti lege	šuma, melioracijski kanali, livade, oranice, lovišta, čeke	gozd, melioracijski kanali, travniki, njive, lovišča, čakališča

**STUDIJA ZAŠTITE I PREZENTACIJSKOG POTENCIJALA ARHEOLOŠKOG NALAZIŠTA KUZELIN I BLISKIH ARHEOLOŠKIH NALAZIŠTA
(IZABRANI DIJELOVI TEKSTA I GRAFIČKIH PRILOGA)**

Važnost položaja u krajoliku/naselju/četvrti/gradu /// Pomen položaja v pokrajini/naselju/četrti/mestu	blizina turističko-ugostiteljskog sadržaja OPG Polovanec – Vinska cesta grada Zagreba	blizina turistično-gostinskih vsebin DK Polovanec – Vinska cesta mesta Zagreb
Dovršenost predjela smještaja /// Zaključenost predela lege	-	-
Funkcionalni suživot s naseobinskim/pejsažnim kontekstom /// Funkcionalno sožitje z naseobinskim/krajinskim kontekstom	moguć	mogoče
Prostorna ugroženost nalazišta /// Prostorska ogroženost najdišča	ne	ne
Prostorna ugroženost smještaja nalazišta /// Prostorska ogroženost lege najdišča	da, planirana trasa brze ceste dolinom Kašine, dalekovod u vizuri	da, načrtovana trasa hitre ceste po dolini Kašine, daljnovod v vizuri
Vrednovanje arheološkog nalazišta /// Vrednotenje arheološkega najdišča		
Primarno vrednovanje /// Primarno vrednotenje	cjelovitost i očuvanost – nepokretni nalazi uz šumu loše očuvani, oštećeni obradom tla, bolja sačuvanost nalaza prema kanalu; visok istraživački potencijal , 7 ili 8 građevina skupna vrijednost – rimska magistralna cesta i prateće strukture rijetkost (jedini lokalitet na području Sesevskog Prigorja s ostatcima luksuzne opreme antičkog graditeljskog sklopa - mozaici)	celovitost in ohranjenost – nepremične najdbe ob gozdu slabo ohranjeni, poškodovani z obdelavo tal, boljša ohranjenost najdb proti kanalu; visok raziskovalni potencial , 7 ali 8 stavb skupna vrednost – rimska magistralna cesta in spremljajoče strukture redkost (edina lokacija na području Sesevtskega Prigorja z ostanki luksuzne opreme antičnega gradbeniškega sklopa – mozaiki)
Društveno vrednovanje /// Družbeno vrednotenje	OPG Polovanec – zainteresiranost za moguće proširenje turističke ponude	DK Polovanec – zainteresiranost za možno širitev turistične ponudbe
Prijedlog mjera/smjernica zaštite arheološkog nalazišta /// Predlog ukrepov/smernic varstva arheološkega najdišča		
Konzervatorske mjere zaštite /// Konservatorski varstveni ukrepi	arheološka pričuva – zabrana oranja, moguće uključiti i u Rješenje o zaštiti serijsko dobro – trasa rimske ceste (nalazište već ima pojedinačnu zaštitu)	arheološka rezerva – prepoved oranja, možno uključiti v Odločbo o varstvu serijske dobrine – trasa rimske ceste (najdišče že ima posamezno varstvo)
Prostorne mjere zaštite /// Prostorski varstveni ukrepi	-	-
Smjernice za prezentaciju /// Smernice za prezentaciju	moguća idealna rekonstrukcija rimske gospodarske građevine u funkciji turizma i edukacije u blizini nalazišta (II. faza provedbe) Arheološki put Kuzelin i Sesevtsko Prigorje	možna idealna rekonstrukcija rimske gospodarske stavbe v funkciji turizma in edukacije v blizini najdišča (II. faza izvedbe) Arheološka pot Kuzelin in Sesevtsko Prigorje
Prioritetna mjera /// Prioritetni ukrep	označavanje lokaliteta – znak zaštićenoga kulturnog dobra	označavanje lokacije – znak varovane kulturne dobrine
Literatura i izvori /// Literatura in viri		
Povijesni izvori /// Zgodovinski viri	-	-
Literatura (objavljeni radovi) /// Literatura (objavljena dela)	Klemenc, J. (1938.), Blatt Zagreb, Archeologische Karte von Jugoslawien, Beograd	
Studije i prostorni planovi /// Študije in prostorski načrti	(2014.), Prostorni plan Grada Zagreba - Izmjene i dopune (2012.), Prostorni plan Grada Zagreba, Konzervatorska podloga - nepokretna kulturna dobra i zaštićena prirodna područja s (mjerama zaštite – revizija, svibanj 2012., Grad Zagreb, Gradski zavod za zaštitu spomenika kulture i prirode, Zagreb	
Muzejska dokumentacija /// Muzejska dokumentacija	Dokumentacija istraživanja dobivena na uvid: rezultati geofizičkih istraživanja - snimci, 2013.	
Dokumentacija u nadležnoj konzervatorskoj službi /// Dokumentacija v pristojni konzervatorskoj službi	Registar kulturnih dobara Republike Hrvatske, Lista zaštićenih kulturnih dobara – Zbirka isprava, Rješenja o utvrđivanju svojstva kulturnog dobra; Ministarstvo kulture, Uprava za zaštitu kulturne baštine; Popis arheološke baštine Gradske četvrti Sesvete, Grad Zagreb, Gradski zavod za zaštitu spomenika kulture i prirode, lipanj 2015.	



Položaj nalazišta označen na izrezu iz ortofotografske karte (DOF, 2012.) /// Položaj najdišča označen na izrezu iz ortofotografske karte (DOF, 2012)



Položaj nalazišta označen na izrezu iz digitalnog modela reljefa (DMR) /// Položaj najdišča označen na izrezu iz digitalnoga modela reljefa (DMR)



Rezultati geofizičkog istraživanja, Gearheo d.o.o., 2013. /// Rezultati geofizičkih raziskav, Gearheo d.o.o., 2013.



Stanje 2015. /// Stanje 2015.

11. PLANINA DONJA - GRADEC

Opći podatci o arheološkom nalazištu /// Splošni podatki o arheološkem najdišču		
Administrativna pripadnost /// Administrativna pripadnost	Planina Donja, Gradska četvrt Sesvete, Grad Zagreb	Planina Donja, Mestna četrt Sesvete, mesto Zagreb
Katastarska općina /// Katastrska občina Katastarske čestice /// Parcele	k.o. Planina, k.č. 1596/1	k.o. Planina, parcela 1596/1
Vlasništvo čestice/a /// Lastništvo parcele	Republika Hrvatska	Republika Hrvatska
Namjena k.č. prema katastru /// Namembnost parcele po katastru	šuma	gozd
Nadmorska visina /// Nadmorska visina	410,9 m n/v	410,9 m n.m.
Položaj /// Položaj	južni obronci Medvednice, 1 km u pravcu istoka od gotičke kapele sv. Jurja na vrhu brijega Gradec	južni obronci Medvednice, 1 km v smeri vzhoda od gotske kapele sv. Jurja na vrhu hriba Gradec
Arheološki podatci i opis arheološkog nalazišta /// Arheološki podatki in opis arheološkega najdišča		
Povijesno razdoblje /// Zgodovinsko obdobje	kasni srednji vijek	pozni srednji vek
Vrsta nalaza /// Vrsta najdbe	fortifikacija (zemljano-drveno gradište)	fortifikacija (Gradišće iz zemlje in lesa)
Vrsta istraživanja, godina, voditelj, institucija /// Vrsta raziskave, leto, vodja, inštitucija	rekognosciranje, V. Sokol, MP	rekognosciranje, V. Sokol, MP
Istražena površina u m ² /ha /// Raziskana površina v m ² /ha	-	-
Pokretni nalazi /// Premične najdbe	-	-
Kratki opis /// Kratak opis	Lokalitet Gradec, istočno od kapele sv. Jurja, predstavlja zemljano-drveno gradište elipsastog oblika s vidljivim obrambenim jarkom (ili dvama jarcima) na istočnoj strani. Oko vrha primjećuju se zemljani „put“ i „nasip“, koji ga označuju kao arheološki lokalitet. Na zapadnoj i južnoj strani unutar lokaliteta vidljive su manje udubine, vjerojatno ostatci nastamba drvenih kuća, bez vidljivih tragova kulturnog sloja, kao i na cijelom gradištu.	Lokacija Gradec, vzhodno od kapele sv. Jurja, predstavlja zemeljsko-leseno Gradišće elipsaste oblike z vidnim obrambnim jarkom (ali dvama jarkoma) na vzhodni strani. Okrog vrha se opažata zemeljska „pot“ in „nasip“, ki ga označujeta kot arheološko lokacijo. Na zahodni in južni strani znotraj najdišča so vidne manjše vdolbine, verjetno ostanki bivališč lesenih hiš, brez vidnih sledi kulturne plasti, kar velja tudi za celotno Gradišće.
Postojeće stanje (condition) i Procjena stanja (assessment) arheološkog nalazišta /// Sedanje stanje (condition) in Ocena stanja (assessment) arheološkega najdišča		
Vrsta arheološke baštine /// Vrsta arheološke dediščine	arheološko nalazište	arheološko najdišče
Status pravne zaštite /// Status pravnega varstva	evidencija PPGZ	evidencija PNMZ
Granice (zona) zaštite /// Meje (zona) varstva	određene PPGZ-om	določene s PNMZ-jem
Mjere zaštite /// Varstveni ukrepi	regulirane općim mjerama Konzervatorskih studija za PPGZ i PP PP Medvednica, PPGZ-om i PP PP Medvednica	regulirane s splošnim ukrepi Konzervatorskih študij za PNMZ in PN NP Medvednica, s PNMZ-jem in PN NP Medvednica
Fizičko stanje nepokretnih arheoloških nalaza /// Fizično stanje nepremičnih arheoloških nalazb	ostatci zemljane utvrde nisu konzervirani, nalazište zapušteno i obraslo visokim stablima bjelogorice	ostanki utrdbe iz zemlje nisu konzervirani, najdišće zanemareno in zaraslo z visokimi drevesi listavcev
Ugroženost nepokretnih arheoloških nalaza /// Ogroženost nepremičnih arheoloških nalazb	prisutni su prirodni i ljudski čimbenici oštećenja, , utjecaj vegetacije, mogućnost erozije, mogućnost nekontrolirane eksploatacije šume	prisutni so naravni in človeški dejavnika poškodovanja, vpliv vegetacije, možnost erozije, možnost nekontrolirane eksploatacije gozda
Dosadašnje financiranje /// Dosedanje financiranje	-	-
Konzervatorski zahvat: metoda, dokumentacija, praćenje stanja, prezentacija /// Konservatorski poseg: metoda, dokumentacija, monitoring, prezentacija	nije bilo zahvata	ni bilo posega
Procjena pravne i fizičke zaštite /// Ocena pravnega in fizičnega varstva	pravna zaštita nedovoljna, fizička zaštita uvjetno zadovoljava uz kontrolu postojećeg korištenja zemljišta (eksploatacija šume)	pravno varstvo pomanjkljivo, fizično varstvo pogodno zadovoljuje ob kontroli postojećega korištenja zemljišta (eksploatacija gozda)
Procjena mjera zaštite /// Ocena varstvenih ukrepov	mjere općeg tipa propisane Konzervatorskim studijama za PPGZ i PP PP Medvednica i Prostornim planom Grada Zagreba i PP PP Medvednica	splošni ukrepi predpisani s Konzervatorskim študijama za PNMZ in PN NP Medvednica in s Prostorskim načrtom mesta Zagreb in PN NP Medvednica
Procjena financiranja, programi, studije, elaborati i sl. /// Ocena financiranja, programi, študije, elaborati ipd.	istraživanje nije financirano; ne postoji program istražnih i zaštitnih radova te konzervatorska studija zaštite i prezentacije	raziskave nisu financirane; program raziskovalnih in varstvenih del ter konzervatorska študija varstva in prezentacije ne obstajajo
Ugroženost, procjena rizika /// Ogroženost, ocena tveganja	nalazi bi mogli biti ugroženi neodgovarajućim gospodarskim iskorištavanjem šume koja može utjecati na promjenu oblika i oštećenje nalazišta	najdbe bi lahko bile ogrožene z neustreznim gospodarskim izkoriščanjem gozda, ki lahko vpliva na spremembo oblike in poškodovanje najdišča
Smještaj /// Lega	u krajoliku, bregoviti predjel, šuma	v pokrajini, hriboviti predel, gozd
Vidljivost/izloženost pogledu /// Opaznost/izpostavljenost pogledu	ostaci utvrde slabo vidljivi u obličju terena, nalazište je obraslo šumom, vizualno i pejsažno je istaknut brijeg na kojem je smješteno nalazište	ostanki utrdbe slabo vidni v obliki terena, najdišće je zaraslo z gozdom, vizualno in krajinsko je poudarjen hrib, na katerem se nahaja najdišće

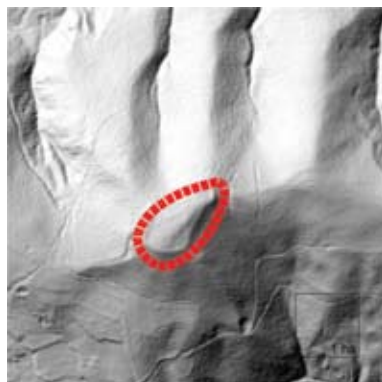
**STUDIJA ZAŠTITE I PREZENTACIJSKOG POTENCIJALA ARHEOLOŠKOG NALAZIŠTA KUZELIN I BLISKIH ARHEOLOŠKIH NALAZIŠTA
(IZABRANI DIJELOVI TEKSTA I GRAFIČKIH PRILOGA)**

Korištenje prostora nalazišta /// Uporaba prostora najdišća	nema, posredno korištenje: ograničena eksploatacija šume (park prirode)	ni, posredno korišćenje: omejena eksploatacija gozda (naravni park)
Pristupačnost /// Dostopnost	uvjetna – privatno vlasništvo, nalazište nije ograđeno	pogojno – zasebno lastništvo ni ograđeno
Prometna dostupnost /// Prometna dostupnost	županijska cesta Ž-1001 (Planina Donja) i autobusna stanica u podnožju brijega (redovita linija), pristup do nalazišta neasfaltiranim putom od crkve sv. Jurja i iz zaseoka Hrutići (ulica 1. maja)	županijska cesta Ž-1001 (Planina Donja) in avtobusna postaja v vznožju hriba (redna linija), dostop do najdišća po neasfaltirani poti od cerkve sv. Jurja in iz zaselka Hrutići (ulica 1. maja)
Razina uređenja prostora nalazišta /// Raven urejenosti prostora najdišća	neuređeno, zaraslo šumom i šikarom, nalazište gotovo neprepoznatljivo za širi krug posjetitelja	neurejeno, zaraslo z gozdom in grmovjem, najdišće je skoraj neprepoznavno za širši krog obiskovalcev
Nadležni prostorni/urbanistički plan /// Pristojni prostorski/urbanistički načrt	PPGZ, 2014.; PPPP Medvednica, 2014.	PNMZ, 2014; PNNP Medvednica
Planska namjena prostora /// Planska namembnost prostora	šuma posebne namjena	gozd posebne nemembnosti
Zauzetost izgradnjom /// Zasedenost z izgradnjo	ne	ne
Ambijentalna obilježja smještaja /// Ambijentalne značilnosti lege	bjelogorična šuma (kesten, hrast, bagrem, bukva), u pristupu vrijedna tradicijska građevina	gozd listavcev (kstanj, hrast, akacija, bukev), v pristupu dragocena tradicijska stavba
Važnost položaja u krajoliku/naselju/četvrti/gradu /// Pomen položaja v pokrajini/naselju/četrti/mestu	u PP Medvednica, blizina naselja Planina Donja, važniji ulaz u park prirode, blizina arheološkog nalazišta Gradišće na susjednom brijegu, blizina crkve sv. Jurja, blizina planiranog područja odmora i rekreacije Kamenolom Vukov dol u PP Medvednica	v NP Medvednica, blizina naselja Planina Donja, pomembnejši vstop v naravni park, blizina arheološkega najdišća Gradišće na sosednjem hribu, blizina cerkve sv. Jurja, blizina načrtovanega področja za oddih in rekreacijo Kamenolom Vukov dol v NP Medvednica
Dovršenost predjela smještaja /// Zaključenost predela lege	-	-
Funkcionalni suživot s naseobinskim/pejsažnim kontekstom /// Funkcionalno sožitje z nasebinskim /krajinskim kontekstom	postoji	obstaja
Prostorna ugroženost nalazišta /// Prostorska ogroženost najdišća	ne	ne
Prostorna ugroženost smještaja nalazišta /// Prostorska ogroženost lege najdišća	ne	ne
Vrednovanje arheološkog nalazišta /// Vrednotenje arheološkega najdišća		
Primarno vrednovanje /// Primarno vrednotenje	pejsažna i prostorna vrijednost položaja u prepoznavanju i vrednovanju razvoja povijesnog krajolika i lokaliteta kulturne baštine Medvednice – <u>estetska/ambijentalna i povijesna vrijednost</u> ; <u>cjelovitost i očuvanost</u> (u okviru tipologije); <u>skupna vrijednost</u> , (srednjovjekovne zemljano-drvene fortifikacije na području GČ)	krajinska in prostorska vrednost položaja v prepoznavanju in vrednotenju razvoja zgodovinske pokrajine in lokacija kulturne dediščine Medvednice – <u>estetska/ambijentalna in zgodovinska vrednost</u> ; <u>celovitost in ohranjenost</u> (v okviru tipologije); <u>skupna vrednost</u> , (srednjeveške fortifikacije iz zemlje in lesa na području MČ)
Društveno vrednovanje /// Družbeno vrednotenje	planinarsko društvo	planinsko društvo
Prijedlog mjera/smjernica zaštite arheološkog nalazišta /// Predlog ukrepov/smernic varstva arheološkega najdišća		
Konzervatorske mjere zaštite /// Konservatorski varstveni ukrepi	donošenje Rješenja o zaštiti; ograničenje i kontrola sječe šume, planska sječa u cilju prezentacije izvornog pejzaža i očuvanja oblička nalazišta	sprejemanje Odločbeo o varstvu; omejitev in kontrola sečne gozda, načrtovana sečnja z namenom prezentacije izvirne krajine in ohranjanja oblike najdišća
Prostorne mjere zaštite /// Prostorski varstveni ukrepi	zaštita kontaktnog predjela prostornim planovima	varstvo kontaktnega predela s prostorskimi načrti
Smjernice za prezentaciju /// Smernice za prezentaciju	prezentacija <i>in situ</i> – Arheološki put Kuzelin i Sesevsko Prigorje	prezentacija <i>in situ</i> – Arheološka pot Kuzelin in Sesevsko Prigorje
Prioritetna mjera /// Prioritetni ukrep	donošenje Rješenja o zaštiti, označiti nalazište, osmisliti i urediti parkirišće	sprejemanje Odločbe o varstvu, označiti najdišće, osmisliti in urediti parkirišče
Literatura i izvori /// Literatura in viri		
Povijesni izvori /// Zgodovinski viri	Codex diplomaticus, VI, 186.	
Literatura (objavljeni radovi) /// Literatura (objavljena dela)	(1997.), Registar arheoloških nalaza i nalazišta sjeverozapadne Hrvatske – drugo dopunjeno izdanje, Muzejsko društvo sjeverozapadne Hrvatske Sekcija arheologa i preparatora, Bjelovar (1990.), Registar arheoloških nalaza i nalazišta sjeverozapadne Hrvatske, Muzejsko društvo sjeverozapadne Hrvatske Sekcija arheologa i preparatora, Varaždin Gajer R. (1978.), Posjedi zagrebačkog kaptola oko Zagreba u prvoj polovici 14.st, u: Radovi instituta za hrvatsku povijest 11: 5-102, Zagreb Klemenc, J. (1938.), Blatt Zagreb, Archeologische Karte von Jugoslawien, Beograd Marković, M. (2006.), Zagrebačke starine – Prilozi poznavanju prošlosti grada Zagreba, Naklada Jesenski i Turk, Zagreb Oštrić, V. (2001.), Stare gradine na Medvednici, „Hrvatski planinar“, (7-8): 204-208 Sokol, V. (2003.), Arheološki lokaliteti na području Sesevskog Prigorja, u: Zbornik radova sa znanstvenog skupa održanog 15. prosinca 2000. godine u Sv. Ivanu Zelini, HAZU / Grad Sveti Ivan Zelina: 199-210, Zagreb	

Studije i prostorni planovi /// Študije in prostorski načrti	(2014.), Prostorni plan Grada Zagreba - izmjene i dopune (2014.), Prostorni plan Parka prirode Medvednica (2013.), Prostorni plan područja posebnih obilježja Parka prirode Medvednica ,Konzervatorska podloga - nepokretna kulturna dobra za područje Grada Zagreba - revizija, svibanj 2013., Grad Zagreb, Gradski zavod za zaštitu spomenika kulture i prirode, Zagreb (2012.), Prostorni plan Grada Zagreba, Konzervatorska podloga - nepokretna kulturna dobra i zaštićena prirodna područja s (mjerama zaštite - revizija, svibanj 2012., Grad Zagreb, Gradski zavod za zaštitu spomenika kulture i prirode, Zagreb (2010.), Plan upravljanja Park prirode Medvednica, Javna ustanova „Park prirode Medvednica“, Zagreb
Muzejska dokumentacija /// Muzejska dokumentacija	-
Dokumentacija u nadležnoj konzervatorskoj službi /// Dokumentacija v pristojni konzervatorski službi	Popis arheološke baštine Gradske četvrti Sesvete; Grad Zagreb, Gradski zavod za zaštitu spomenika kulture i prirode, lipanj 2015.



Položaj nalazišta označen na izrezu iz ortofotografske karte (DOF, 2012.) /// Položaj nalazišta označen na izrezu iz ortofotografske karte (DOF, 2012.)



Položaj nalazišta označen na izrezu iz digitalnog modela reljefa (DMR) /// Položaj nalazišta označen na izrezu iz digitalnog modela reljefa (DMR)



Stanje 2015. /// Stanje 2015.



Stanje 2015. /// Stanje 2015.

12. PLANINA DONJA - GRADIŠĆE

Opći podatci o arheološkom nalazištu /// Splošni podatki o arheološkem najdišču

Administrativna pripadnost /// Administrativna pripadnost	Planina Donja/Kašina, Gradska četvrt Sesvete, Grad Zagreb	Planina Donja/Kašina, Mestna četrt Sesvete, mesto Zagreb
Katastarska općina /// Katastrska občina Katastarske čestice /// Parcele	k.o. Kašina, k.č. 2264/1, 2264/2; k.o. Planina, k.č. 1858	k.o. Kašina, parcela 2264/1, 2264/2; k.o. Planina, parcela 1858
Vlasništvo čestice/a /// Lastništvo parcele	Republika Hrvatska, privatno	Republika Hrvatska, zasebno
Namjena k.č. prema katastru /// Namembnost parcele po katastru	šuma	gozd
Nadmorska visina /// Nadmorska višina	332 m n/v	332 m n.m.
Položaj /// Položaj	iznad potoka Bielek, nasuprot lokaliteta Gradec, na brdu Gradišće	nad potokom Bielek, nasproti najdišča Gradec, na hribu Gradišće
Arheološki podatci i opis arheološkog nalazišta /// Arheološki podatki in opis arheološkega najdišča		
Povijesno razdoblje /// Zgodovinsko obdobje	kasni srednji vijek	pozni srednji vek
Vrsta nalaza /// Vrsta najdbe	fortifikacija; zemljano-drvena utvrda (kaštel)	fortifikacija; utrdba iz zemlje in lesa (kastel)
Vrsta istraživanja, godina, voditelj, institucija /// Vrsta raziskave, leto, vodja, inštitucija	rekognosciranje, Damir Fofić, 2012.	rekognosciranje, Damir Fofić, 2012.
Istražena površina u m ² /ha /// Raziskana površina v m ² / ha	-	-
Pokretni nalazi /// Premične najdbe	-	-
Kratki opis /// Kratak opis	Lokalitet Gradišće nalazi se približno 2,5 km sjeverozapadno od naselja Kašina, na brdu Gradišće, a sjeverno od njega u dubokoj uskoj usjeklini teče potok Bielek, koji se kilometar istočnije ulijeva u potok Kašinu. Riječ je o zemljano-drvenoj okrugloj utvrdi koja se sastoji od središnjeg zemljanog uzvišenja, okruženog obrambenim jarkom i zemljanim bedemom. Obličje terena jasno ukazuje da je riječ o građevini fortifikacijskog karaktera. Utvrdu možemo svrstati u tip visinskih utvrda kružnog oblika, veličine 90 x 80 m. Najvjerojatnije je bila izgrađena od drva i zemlje jer nema nikakvih ruševina ni tragova kamena i drugoga građevnog materijala.	Lokacija Gradišće se nahaja približno 2,5 km severozahodno od naselja Kašina, na hribu Gradišće. Severno od njega v globoki ozki strmini teče potok Bielek, ki se kilometer vzhodnjeje izliva v potok Kašino. Gre za okroglo utrdbo iz zemlje in lesa, ki sestoji iz osrednje vzpetine iz zemlje, ki je obkrožena z obrabnim jarkom in obzidjem iz zemlje. Oblika terena jasno kaže na to, da gre za stavbo fortifikacijskega značaja. Utrdbu lahko uvrstimo med višinske utrdbe krožne oblike, velikosti 90 x 80 m. Najverjetneje je bila zgrajena iz lesa in zemlje, ker ni nobenih ruševin, niti sledi kamna ali drugega gradbenega materiala.

**STUDIJA ZAŠTITE I PREZENTACIJSKOG POTENCIJALA ARHEOLOŠKOG NALAZIŠTA KUZELIN I BLISKIH ARHEOLOŠKIH NALAZIŠTA
(IZABRANI DIJELOVI TEKSTA I GRAFIČKIH PRILOGA)**

Postojeće stanje (condition) i Procjena stanja (assessment) arheološkog nalazišta /// Sedanje stanje (condition) in Ocena stanja (assessment) arheološkega najdišča		
Vrsta arheološke baštine /// Vrsta arheološke dediščine	arheološko nalazište	arheološko najdišče
Status pravne zašтите /// Status pravnega varstva Granice (zona) zašтите /// Meje (zona) varstva	izvan sustava konzervatorske evidencije (GZZSKP) nije određena, nalazište nije na popisu arheološke baštine u Konzervatorskoj studiji za PPGZ, ni u PPGZ-u	izven sistema konzervatorske evidence (MZZSKN) ni določena, najdišče ni na seznamu arheološke dediščine v Konzervatorski študiji za PNMZ, niti v PNMZ-ju
Mjere zašтите /// Varstveni ukrepi	regulirane općim mjerama Zakona o zaštiti i očuvanju kulturnih dobara te ratificiranim međunarodnim konvencijama (Valletta)	regulirani s splošnimi ukrepi Zakona o varstvu in ohranjanju kulturnih dobrin ter z ratificiranimi mednarodnimi konvencijami (Valletta)
Fizičko stanje nepokretnih arheoloških nalaza /// Fizično stanje nepremičnih arheoloških najdb	ostatci zemljane utvrde nisu konzervirani, mjestimično su devastirani, nalazište zapušćeno i zanemareno, obraslo visokim stablima bjelogorice	ostanki utrdbe iz zemlje niso konzervirani, delno so devastirani, najdišče zapušćeno in zanemareno, poraslo z visokim listnatim drevjem
Ugroženost nepokretnih arheoloških nalaza /// Ogroženost nepremičnih arheoloških najdb	prisutni su prirodni i ljudski čimbenici oštećenja; utjecaj vegetacije, mogućnost erozije i vandalizma, nije ograničena ni kontrolirana eksploatacija šume	prisutni so naravni in človeški dejavniki poškodovanja; vpliv vegetacije, možnost erozije in vandalizma, ni omejena niti kontrolirana eksploatacija gozda
Dosadašnje financiranje /// Dosedanje financiranje	-	-
Konzervatorski zahvat: metoda, dokumentacija, praćenje stanja, prezentacija /// Konservatorski poseg: metoda, dokumentacija, monitoring, prezentacija	nije bilo zahvata	ni bilo posega
Procjena pravne i fizičke zašтите /// Ocena pravnega in fizičnega varstva	pravna zaštita nije uspostavljena; fizička zaštita uvjetno zadovoljava uz kontrolu postojećeg korištenja zemljišta (šuma)	pravno varstvo ni vzpostavljeno; fizično varstvo pogodno zadovoljuje ob kontroli postojećega korišćenja zemljišta (gozd)
Procjena mjera zašтите /// Ocena varstvenih ukrepov	nalazište nije evidentirano te mjere nisu propisane u nadležnim dokumentima zašтите i uređenja prostora	najdišče ni evidentirano in ukrepi niso predpisani v pristojnih dokumentih o varstvu in urejanju prostora
Procjena financiranja, programi, studije, elaborati i sl. /// Ocena financiranja, programi, študije, elaborati ipd.	istraživanje nije financirano; ne postoji program istražnih i zaštitnih radova te konzervatorska studija zašтите i prezentacije	raziskovanje ni financirano; ne obstaja program raziskovalnih in varstvenih del ter konzervatorska študija in prezentacije
Ugroženost, procjena rizika /// Ogroženost, ocena tveganja	nalazište nije u sustavu zašтите i konzervatorskog nadzora, nalazi bi mogli biti ugroženi neodgovarajućim gospodarskim iskorištavanjem šume koja može utjecati na promjenu oblika i oštećenje nalazišta	najdišče ni v sistemu varstva in konzervatorskega nadzora, najdbe bi lahko bile ogrožene zaradi neustreznega gospodarskega iskorišćenja gozda, ki lahko vpliva na spremembo oblike in poškodovanje najdišča
Smještaj /// Lega	u krajoliku, jedan od vrhova Medvedničkog gorja, šuma	v pokrajini eden izmed vrhov Medvedniškega gorovja, gozd
Vidljivost/izloženost pogledu /// Opaznost/izpostavljenost pogledu	ostatci utvrde dobro vidljivi i prepoznatljivi u obliću terena, nalazište je obraslo šumom, vizualno i pejzažno je istaknut brijeg na kojem je smješćeno nalazište	ostanki utrdbe dobro vidni in prepoznatljivi u obliću terena, najdišče je zaraslo z gozdom, vizualno in krajinsko je poudarjen hrib, na katerem se nahaja najdišče
Korišćenje prostora nalazišta /// Uporaba prostora najdišča	nema, posredno korišćenje: gospodarsko iskorištavanje šume	ni, posredno korišćenje; gospodarsko iskorišćenje gozda
Pristupačnost /// Dostopnost	uvjetna – privatno vlasništvo, nalazište nije ograđeno	pogodna – zasebno lastništvo, najdišče ni ograđeno
Prometna dostupnost /// Prometna dostupnost	županijska cesta Ž-1001 (Planina Donja) i autobusna stanica u podnožju brijega (redovita linija), pristup prema nalazištu je poljski put, do samog nalazišta nema uređenog puta	županijska cesta Ž-1001 (Planina Donja) in avtobusna postaja v vzhodju hriba (redna linija), dostop do najdišča je poljska pot, do samega najdišča ni urejene poti
Razina uređenja prostora nalazišta /// Raven urejenosti prostora najdišča	neuređeno, zaraslo šumom	neurejeno, obraslo z gozdom
Nadležni prostorni/urbanistički plan /// Pristojni prostorski/urbanistički načrt	PPGZ, 2014. (nije na popisu arheološke baštine)	PNMZ, 2014 (ni na seznamu arheološke dediščine)
Planska namjena prostora /// Planska namembnost prostora	šuma posebne namjene	gozd posebne namembnosti
Zauzetost izgradnjom /// Zasedenost z izgradnjom	ne	ne
Ambijentalna obilježja smješćaja /// Ambientalne značilnosti lege	bjelogorična šuma, bregoviti predjel, potok, u pristupu vrijedna tradicijska građevina	gozd listavcev, hriboviti predel, potok, v pristupu dragocena tradicijska stavba
Važnost položaja u krajoliku/naselju/četvrti/gradu /// Pomen položaja v pokrajini/naselju/četrti/mestu	blizina granica Parka prirode Medvednica, blizina naselja Planina Donja, važniji ulaz u park prirode, blizina arheološkog nalazišta Gradec na susjednom brijegu	blizina meja Naravnega parka Medvednica, blizina naselja Planina Donja, pomembnejši vhod v naravni park, blizina arheološkega najdišča Gradec na sosednjem hribu
Dovršenost predjela smješćaja /// Zaključenost predela lege	-	-
Funkcionalni suživot s naseobinskim/pejsažnim kontekstom /// Funkcionalno sožitje z naseobinskim/krajinskim kontekstom	postoji	obstaja
Prostorna ugroženost nalazišta /// Prostorska ogroženost najdišča	ne	ne
Prostorna ugroženost smješćaja nalazišta /// Prostorska ogroženost lege najdišča	planirana moguća izgradnja stupa elektroničke komunikacije na susjednom vrhu (PPGZ)	načrtovana možna gradnja stebra elektronske komunikacije na sosednjem vrhu (PNMZ)

Vrednovanje arheološkega nalazišta /// Vrednotenje arheološkega najdišča		
Primarno vrednovanje /// Primarno vrednotenje	pejsažna i prostorna vrijednost položaja u prepoznavanju i vrednovanju razvoja povijesnog krajolika i lokaliteta kulturne baštine Medvednice, ostaci utvrde dobro vidljivi i prepoznatljivi u obliku terena – <u>estetska/ambijentalna i povijesna vrijednost</u> ; <u>cjelovitost i očuvanost</u> (u okviru tipologije); <u>skupna vrijednost</u> , (srednjovjekovne zemljano-drvene fortifikacije na području GC), <u>reprezentativnost</u> (tipičnost oblika – <i>motte</i>)	krajinska in prostorska vrednost položaja v prepoznavanju in vrednotenju razvoja zgodovinske pokrajine in lokacije kulturne dediščine Medvednice, ostanki utrdbe dobro vidni in prepoznavni v obliki terena – <u>estetska/ambijentalna in zgodovinska vrednost</u> ; <u>celovitost in ohranjenost</u> (v okvirju tipologije); <u>skupna vrednost</u> , (srednjeveške fortifikacije iz zemlje in lesa na području MČ), <u>reprezentativnost</u> (tipičnost oblike – <i>motte</i>)
Društveno vrednovanje /// Družbeno vrednotenje	-	-
Prijedlog mjera/smjernica zaštite arheološkega nalazišta /// Predlog ukrepov/smernic varstva arheološkega najdišča		
Konzervatorske mjere zaštite /// Konservatorski varstveni ukrepi	donošenje Rješenja o zaštiti; ograničenje i kontrola eksploatacije šume, planska sječa s ciljem prezentacije izvornog pejzaža i očuvanja obliča nalazišta	sprejemanje Odločbe o varstvu; omejitve in nadzor eksploatacije gozda, načrtovana sečnja z namenom prezentacije izvorne krajine in ohranjanja podobe najdišča.
Prostorne mjere zaštite /// Prostorski varstveni ukrepi	zaštita kontaktnog predjela prostornim planom, planirati put i pristup nalazištu	varstvo kontaktnega predela s prostorskim načrtom, načrtovati pot in dostop do najdišča
Smjernice za prezentaciju /// Smernice za prezentaciju	prezentacija <i>in situ</i> – Arheološki put Kuzelin i Sesevsko Prigorje	prezentacija <i>in situ</i> – Arheološka pot Kuzelin in Sesevsko Prigorje
Prioritetna mjera /// Prioritetni ukrep	donošenje Rješenja o zaštiti, izgraditi pristupni put i označiti nalazište, osmisliti i urediti parkiralište	sprejemanje Odločbe o varstvu, zgraditi dohodno pot in označiti najdišče, osmisliti in urediti parkiralište
Literatura i izvori /// Literatura in viri		
Povijesni izvori /// Zgodovinski viri	Codex diplomaticus, VI, 186.	
Literatura (objavljeni radovi) /// Literatura (objavljena dela)	Gajer R. (1978.), Posjedi zagrebačkog kaptola oko Zagreba u prvoj polovici 14.st, u: Radovi instituta za hrvatsku povijest 11: 5-102, Zagreb Fofić, D. (2014.), Primjena digitalnog modela reljefa u otkrivanju arheoloških lokaliteta, „Info“, (31) (http://www.zagreb.hr/UserDocsImages/info31_webb.pdf)	
Studije i prostorni planovi /// Študije in prostorski načrti	(2014.), Prostorni plan Grada Zagreba - izmjene i dopune (2012.), Prostorni plan Grada Zagreba, Konzervatorska podloga - nepokretna kulturna dobra i zaštićena prirodna područja s (mjerama zaštite - revizija, svibanj 2012., Grad Zagreb, Gradski zavod za zaštitu spomenika kulture i prirode, Zagreb	
Muzejska dokumentacija /// Muzejska dokumentacija	-	
Dokumentacija u nadležnoj konzervatorskoj službi /// Dokumentacija v pristojni konzervatorski službi	-	



Položaj nalazišta označen na izrezu iz ortofotografske karte (DOF, 2012.) /// Položaj najdišča označen na izrezu iz ortofotografske karte (DOF, 2012)



Položaj nalazišta označen na izrezu iz digitalnog modela reljefa (DMR) /// Položaj najdišča označen na izrezu iz digitalnega modela reljefa (DMR)



Stanje 2015. /// Stanje 2015.



Stanje 2015. /// Stanje 2015.

**STUDIJA ZAŠTITE I PREZENTACIJSKOG POTENCIJALA ARHEOLOŠKOG NALAZIŠTA KUZELIN I BLISKIH ARHEOLOŠKIH NALAZIŠTA
(IZABRANI DIJELOVI TEKSTA I GRAFIČKIH PRILOGA)**

13., 14. PLANINA GORNJA – ROG I TOPLA PEĆ / VELIKA PEĆ (LIPA-ROG)

Opći podatci o arheološkom nalazištu /// Splošni podatki o arheološkom najdišču

Administrativna pripadnost /// Administrativna pripadnost	Planina Gornja, Gradska četvrt Sesvete, Grad Zagreb	Planina Gornja, Mestna četvrt Sesvete, mesto Zagreb
Katastarska općina /// Katastrska občina Katastarske čestice /// Parcele	k.o. Planina k.č. 1311/72-73, 1311/76-82, 1311/93-94, 1311/105-112	k.o. Planina parcela 1311/72-73, 1311/76-82, 1311/93-94, 1311/105-112
Vlasništvo čestice/a /// Lastništvo parcele	privatno	zasebno
Namjena k.č. prema katastru /// Namembnost parcele po katastru	šuma, pećina	gozd, jama
Nadmorska visina /// Nadmorska višina	675,5 m n/v	675,5 m n.m.
Položaj /// Položaj	sjeverni obronci Medvednice	severni obronci Medvednice

Arheološki podatci i opis arheološkog nalazišta /// Arheološki podatki in opis arheološkega najdišča

Povijesno razdoblje /// Zgodovinsko obdobje	prapovijest	prazgodovina
Vrsta nalaza /// Vrsta najdbe	gradina (Rog); povremena pećinska nastamba (Topla peć)	Gradišće (Rog); občasno jamska naselbina (Topla peć)
Vrsta istraživanja, godina, voditelj, institucija /// Vrsta raziskave, leto, vodja, inštitucija	rekognosciranje – Rog, 1994., MP; sondažno paleontološko istraživanje – Topla peć, 1961., M. Malez, Arheološki kabinet JAZU/HAZU	rekognosciranje – Rog, 1994, MP; sondažno paleontološko raziskovanje – Topla peć, 1961, M. Malez, Arheološki kabinet JAZU/HAZU
Istražena površina u m ² /ha /// Raziskana površina v m ² / ha	1 m ² (Topla peć)	1 m ² (Topla peć)
Pokretni nalazi /// Premične najdbe	nepoznato	neznano
Kratki opis /// Kratak opis	Nalazište „Sjeverni dio platoa Rog“ nalazi se na platou iznad pećine Topla peć. Vjerojatna prapovijesna gradina nalazi se na završetku uskog jezička platoa prema Toploj peći. Na početku jezička vidljiv je iskopani obrambeni jarak u duljini od približno 30 m, a u produžetku na izduženom vrhu nisu vidljivi ostaci obrambenih zidova. Nalazište Topla peć nalazi se ispod lokaliteta „Sjeverni dio platoa Rog“. Pećina se sastoji od tri prostorije (prva prostorija dubine približno 20 m, širine 10 m i visine do 5 m). Istražen je 1 m ² u samom dnu prve prostorije.	Najdišće „Sjeverni dio platoa Rog“ se nahaja na platou nad pećino Topla peć. Verjetno prazgodovinsko Gradišće se nahaja na koncu ozkega jezička platoja proti Topli peći. Na začetku jezička je viden iskopani obrambni jarek v dolžini približno 30 m, v nadaljevanju pa na podljšanjem vrhu niso vidni ostanki obrambnih zidov. Najdišće Topla peć se nahaja pod lokacijo „Sjeverni dio platoa Rog“. Jama sestoji iz treh prostorov (prvi prostor globine približno 20 m, širine 10 m in višine do 5 m). Raziskan je 1 m ² na samem dnu prvega prostora.

**Postojeće stanje (condition) i Procjena stanja (assessment) arheološkog nalazišta ///
Sedanje stanje (condition) in Ocena stanja (assessment) arheološkega najdišča**

Vrsta arheološke baštine /// Vrsta arheološke dediščine	arheološko područje (dva nalazišta)	arheološko područje (dve najdišči)
Status pravne zaštite /// Status pravnega varstva	evidentirano, zaštita prostornim planovima PPGZ, PP PP Medvednica, unutar značajnog krajobraza Područje Lipa – Rog na Medvednici (br. 716)	evidentirano, zaštita s prostorskim načrti PNMZ, PN NP Medvednica, znotraj pomembne pokrajine Područje Lipa – Rog na Medvednici (št. 716)
Granice (zona) zaštite /// Meje (zona) varstva	određene PPGZ-om na pogrešnom položaju	določene s PNMZ-jem na napačnem položaju
Mjere zaštite /// Varstveni ukrepi	regulirane općim mjerama Konzervatorskih studija za PPGZ i PP PP Medvednica, PPGZ-om i PP PP Medvednica	regulirani s splošni ukrepi Konzervatorske študije za PNMZ in PN NP Medvednica, PNMZ-jem i PN NP Medvednica
Fizičko stanje nepokretnih arheoloških nalaza /// Fizično stanje nepremičnih arheoloških najdb	nalazište je zapušteno i zanemareno	najdišće je zapušćeno in zanemareno
Ugroženost nepokretnih arheoloških nalaza /// Ogroženost nepremičnih arheoloških najdb	prisutni su prirodni i ljudski činitelji oštećenja: područje pojačane erozije izloženost atmosferilijama, utjecaj vegetacije, mogućnost vandalizma	prisutni so naravni in človeški dejavniki poškodovanja: območje okrepljene erozije, izpostavljeno atmosferskim vplivom, vpliv vegetacije, možnost vandalizma
Dosadašnje financiranje /// Dosedanje financiranje	JAZU/HAZU – prema programu	JAZU/HAZU – po programu
Konzervatorski zahvat: metoda, dokumentacija, praćenje stanja, prezentacija /// Konzervatorski poseg: metoda, dokumentacija, monitoring, prezentacija	nije bilo zahvata	ni bilo posega
Procjena pravne i fizičke zaštite /// Ocena pravnega in fizičnega varstva	pravna zaštita nedovoljna, fizička zaštita uvjetno zadovoljava	pravno varstvo pomanjkljivo, fizično varstvo pogojno zadovoljuje
Procjena mjera zaštite /// Ocena varstvenih ukrepov	mjere općeg tipa propisane Konzervatorskim studijama za PPGZ i PP PP Medvednica i Prostornim planom Grada Zagreba i PP PP Medvednica	ukrepi splošnega tipa, predpisani s Konzervatorsko študijo za PNMZ in PN NP Medvednica ter s Prostorskim načrtom mesta Zagreb in PN NP Medvednica
Procjena financiranja, programi, studije, elaborati i sl. /// Ocena financiranja, programi, študije, elaborati ipd.	istraživanje nije financirano; ne postoji program istražnih i zaštitnih radova	raziskovanje ni financirano; program raziskovalnih in varstvenih del ne obstaja
Ugroženost, procjena rizika /// Ogroženost, ocena tveganja	nalazi bi mogli biti ugroženi neodgovarajućim gospodarskim iskorištavanjem šume i vandalizmom	najdbe bi lahko bile ogrožene z neustreznim gospodarski izkoriščanjem gozda in vandalizmom
Smještaj /// Lega	u krajoliku, šuma, područje Medvedničkoga gorja	v pokrajini, gozd, območje Medvedniškega gorovja

ŠTUDIJA ZAŠČITE IN PREZENTACIJSKEGA POTENCIALA ARHEOLOŠKEGA NAJDIŠČA KUZELIN IN BLIŽNJIH ARHEOLOŠKIH NAJDIŠČ
(IZBRANI DELI TEKSTA IN GRAFIČNIH PRILOG)

Vidljivost/izloženost pogledu /// Opaznost/ izpostavljenost pogledu	izražena vizualna važnost i izloženost položaja u širem krajoliku južnih vrhova medvedničkoga gorja, vizure na vrh Rog ispod kojega je smještena gradina, nalazište je obraslo šumom, vizualno i pejzažno je istaknut brijeg na kojem je nalazište. Vizure s nalazišta prema Tepčinoj špici, Kobiljaku, sv. Jurju, nalazištu Gradec.	izražen vizualni pomen in izpostavljenost položaja v širši pokrajini južnih vrhov medvedniškega gorovja, vizure na vrh Rog, pod katerim se nahaja Gradišče, najdišče je obraslo z gozdom, vizualno in krajinsko je poudarjen hrib na katerem se najdišče nahaja. Vizure iz najdišča proti Tepčini špici, Kobiljaku, sv. Jurju, najdišču Gradec.
Korištenje prostora nalazišta /// Uporaba prostora najdišča	nema, posredno korištenje: ograničeno gospodarsko iskorištavanje šume	ni, posredna uporaba: omejeno gospodarsko iskoriščanje gozda
Pristupačnost /// Dostopnost	uvjetna – privatno vlasništvo, nalazište nije ograđeno	pogojna – zasebna lastnina, najdišče ni ograđeno
Prometna dostupnost /// Prometna dostupnost	loša, pristup do nalazišta službeni planinarski put 31/32	slaba, dostop do najdišča uradna planinska pot 31/32
Razina uređenja prostora nalazišta /// Raven urejenosti prostora najdišča	neuređeno, obraslo šumom i šikarom, nalazište gotovo neprepoznatljivo za širi krug posjetitelja	neurejeno, zaraslo z grmovjem, najdišče skoraj neprepoznavno za širši krog obiskovalcev
Nadležni prostorni/urbanistički plan /// Pristojni prostorski/urbanistički načrt	PPGZ, 2014, PP PP Medvednica, 2014.	PNMZ, 2014, PN NP Medvednica, 2014
Planska namjena prostora /// Planska namembnost prostora	šuma posebne namjene, R6 – prostor odmora i rekreacije u parku prirode (PPGZ) R2. 13 područje odmora i rekreacije – postojeća Lipa – Rog	gozd posebne namembnosti, R6 – prostor za počitek in rekreaciju v naravnem parku (PNMZ) R2. 13 područje za počitek in rekreaciju – obstojeća Lipa – Rog
Zauzetost izgradnjom /// Zasedenost z izgradnjom	ne	ne
Ambijentalna obilježja smještaja /// Ambijentalne značilnosti lege	šuma, geomorfološko područje: krški oblici, špilje – skloništa (raspucane stijene Velike peći, Hirc), patuljsta stabla tisa, Siva peć/Mala peć, Surove stijene, slikovitost predjela	gozd, geomorfološko područje: kraške oblike, jame – zaklonišča (razpokane stene Velike peći, Hirc), pritlikava drevesa tisa, Siva peć/Mala peć, Surove stijene, slikovitost predela
Vажnost položaja u krajoliku/naselju/četvrti/gradu /// Pomen položaja v pokrajini/naselju/četrti/mestu	u PP Medvednica, blizina planinarskog doma Lipa, značajni krajobraz Lipa – Rog na Medvednici (br. 716), blizina brdske biciklističke staze	v NP Medvednica, blizina planinskoga doma Lipa, pomembna pokrajina Lipa – Rog na Medvednici (št. 716), blizina gorske kolesarske poti
Dovršenost predjela smještaja /// Zaključenost predela lege	-	-
Funkcionalni suživot s naseobinskim/pejzažnim kontekstom /// Funkcionalno sožitje z naseobinskim/krajinskim kontekstom	postoji	obstaja
Prostorna ugroženost nalazišta /// Prostorska ogroženost najdišča	ne	ne
Prostorna ugroženost smještaja nalazišta /// Prostorska ogroženost lege najdišča	ne	ne
Vrednovanje arheološkog nalazišta /// Vrednotenje arheološkega najdišča		
Primarno vrednovanje /// Primarno vrednotenje	pejzažna i prostorna vrijednost položaja u prepoznavanju i vrednovanju razvoja povijesnog krajolika i lokaliteta kulturne baštine Medvednice – <u>estetska/ambijentalnavrijednost</u> ; <u>cjelovitost i očuvanost</u> (Topla peć); <u>rijetkost</u> (Topla peć – jedina veća špilja na istočnoj Medvednici pogodna za boravak), visoki istraživački potencijal nalazišta (Topla peć), <u>reprezentativnost</u> (tipičnost oblika i položaja);	krajinska in prostorska vrednost položaja v prepoznavanju in vrednotenju razvoja zgodovinske pokrajine in lokalitete kulturne dediščine Medvednice – <u>estetska/ambijentalna vrednost</u> ; <u>celovitost in ohranjenost</u> (Topla peć); <u>redkost</u> (Topla peć – edina veća jama na vzhodni Medvednici primerna za bivanje), visok raziskovalni potencial najdišča (Topla peć), <u>reprezentativnost</u> (tipičnost oblike in položaja);
Društveno vrednovanje /// Družbeno vrednotenje	rekreacija – planinarsko društvo (HPD „Lipa“), JU Park prirode Medvednica	rekreacija – planinsko društvo (HPD „Lipa“), JU Naravni park Medvednica
Prijedlog mjera/smjernica zaštite arheološkog nalazišta /// Predlog ukrepov/smernic varstva arheološkega najdišča		
Konzervatorske mjere zaštite /// Konservatorski varstveni ukrepi	donošenje Rješenja o zaštiti; ograničenje i kontrola eksploatacije šume	sprejem Odločbe o varstvu; omejitev in kontrola eksploatacije gozda
Prostorne mjere zaštite /// Prostorski varstveni ukrepi	-	-
Smjernice za prezentaciju /// Smernice za prezentaciju	interpretacijska ploča	interpretacijska tabla
Prioritetna mjera /// Prioritetni ukrep	obilježiti nalazište	označiti najdišče
Literatura i izvori /// Literatura in viri		
Povijesni izvori /// Zgodovinski viri	-	-
Literatura (objavljeni radovi) /// Literatura (objavljena dela)	(1997.), Registar arheoloških nalaza i nalazišta sjeverozapadne Hrvatske – drugo dopunjeno izdanje, Muzejsko društvo sjeverozapadne Hrvatske Sekcija arheologa i preparatora, Bjelovar Abramović, B. (1988.), Sesevetske spilje i vrtače, „Sesevetske novine“, (200): 10 Beštak, V. (1998.), 45 godina HPD „Lipa“, „Hrvatski planinar“, (4): 121-122 Jutrović, T. (1998.), Stare tise na Medvednici, „Hrvatski planinar“, (4): 107-108 Hirc, D. (1905.), Prirodni zemljopis Hrvatske, Lice naše domovine, knjiga prva, Zagreb	

**STUDIJA ZAŠTITE I PREZENTACIJSKOG POTENCIJALA ARHEOLOŠKOG NALAZIŠTA KUZELIN I BLISKIH ARHEOLOŠKIH NALAZIŠTA
(IZABRANI DIJELOVI TEKSTA I GRAFIČKIH PRILOGA)**

Studije i prostorni planovi /// Študije in prostorski načrti	Malez, M., 1963: Šupljasta peć i Velika peć u Medvednici, u Paleontološka i stratigrafska istraživanja nekih kvartarnih lokaliteta u 1961. godini, Ljetopis JAZU 68: 255-258 Oštrić, V. (2001.), Stare gradine na Medvednici, „Hrvatski planinar“, (7-8): 204-208 (2014.), Prostorni plan Grada Zagreba - Izmjene i dopune (2012.), Prostorni plan Parka prirode Medvednica (2013.), Prostorni plan područja posebnih obilježja Parka prirode Medvednica „Konzervatorska podloga - nepokretna kulturna dobra za područje Grada Zagreba - revizija, svibanj 2013., Grad Zagreb, Gradski zavod za zaštitu spomenika kulture i prirode, Zagreb (2012.), Prostorni plan Grada Zagreba, Konzervatorska podloga - nepokretna kulturna dobra i zaštićena prirodna područja s (mjerama zaštite - revizija, svibanj 2012., Grad Zagreb, Gradski zavod za zaštitu spomenika kulture i prirode, Zagreb (2010.), Plan upravljanja Park prirode Medvednica, Javna ustanova „Park prirode Medvednica“, Zagreb
Muzejska dokumentacija /// Muzejska dokumentacija	-
Dokumentacija u nadležnoj konzervatorskoj službi /// Dokumentacija v pristojni konservatorski službi	Popis arheološke baštine Gradske četvrti Sesvete; Grad Zagreb, Gradski zavod za zaštitu spomenika kulture i prirode, lipanj 2015.
Ostali izvori /// Drugi viri	JU Park prirode Medvednica



15. PLANINA GORNJA – TEPČINA ŠPICA

Opći podatci o arheološkom nalazištu /// Splošni podatki o arheološkem najdišču

Administrativna pripadnost /// Administrativna pripadnost	Planina Gornja, Gradska četvrt Sesvete, Grad Zagreb; Sveti Matej, Općina Gornja Stubica, Krapinsko-zagorska županija	Planina Gornja, Mestna četrt Sesvete, mesto Zagreb; Sveti Matej, Občina Gornja Stubica, Krapinsko-zagorska županija
Katastarska općina /// Katastrska občina Katastarske čestice /// Parcele	k.o. Planina k.č. 501 čestice izvan Gradske četvrti Sesvete nisu navedene	k.o. Planina parcela 501 parcele izven MČ Sesvete niso navedene
Vlasništvo čestice/a /// Lastništvo parcele	privatno vlasništvo, brojni vlasnici	zasebno lastništvo
Namjena k.č. prema katastru /// Namembnost parcele po katastru	šuma	gozd
Nadmorska visina /// Nadmorska višina	635,7 m n/v	635,7 m n.m.
Položaj /// Položaj	sjevni obronci Medvednice, jedan od vrhova	severni obronki Medvednice, eden od vrhov

Arheološki podatci i opis arheološkog nalazišta /// Arheološki podatki in opis arheološkega najdišča

Povijesno razdoblje /// Zgodovinsko obdobje	kasna antika, rani srednji vijek (?)	pozna antika, zgodnji srednji vek (?)
Vrsta nalaza /// Vrsta najdbe	fortifikacija	fortifikacija
Vrsta istraživanja, godina, voditelj, institucija /// Vrsta raziskave, leto, vodja, inštitucija	Istraživanje/mjerenje, M. Sabljar, 19. st.; istraživanje/ evidencija/dokumentiranje, 1923. i 1930., V. Heneberg; rekognosciranje, 1988., MP	raziskave/merenje, M. Sabljar, 19. st.; raziskave / evidencija/dokumentiranje, 1923 in 1930, V. Heneberg; rekognosciranje, 1988, MP
Istražena površina u m ² /ha /// Raziskana površina v m ² / ha	-	-

ŠTUDIJA ZAŠČITE IN PREZENTACIJSKEGA POTENCIALA ARHEOLOŠKEGA NAJDIŠČA KUZELIN IN BLIŽNJIH ARHEOLOŠKIH NAJDIŠČ
(IZBRANI DELI TEKSTA IN GRAFIČNIH PRILOG)

Pokretni nalazi /// Premične najdbe Kratki opis /// Kratak opis	keramika Na lokalitetu se na južnoj, zapadnoj i istočnoj strani uočavaju ostatci urušenog zida te među kamenjem veliki ulomci vezivnog materijala, vapnene žbuke sa cijelim komadićima opeke. U ostacima žbuke ne uočavaju se sitno mljeveni ostaci opeke. Na sjevernoj strani platoa ne uočavaju se tragovi ni zidanog ni drvenog obrambenog zida. Uz istočnu stranu urušenog zida, prema Lazu, vidljivi su ostaci koso oblikovanog nagiba terena s obrambenim jarkom u podnožju. Na tjemenu Tepčine špice, unutar areala, pronađeno je nekoliko rijetkih malih ulomaka keramike antičkog podrijetla, na istom se ne uočava postojanje debljeg kulturnog sloja (za vrijeme Domovinskog rata u iskupu stražarnice u blizini samog vrha u profilu također nisu uočeni kulturni slojevi). Sitni nalazi keramike i veliki ulomci opeke u žbuci, kao i geostrateški položaj na Medvednici te povijesni dokumenti, ukazuju na mogućnost da je riječ o kasnoantičkom lokalitetu. U kasnom srednjem vijeku spominje se poštanski put za Graz kroz Planinu koji je išao zapadnom stranom ispod Tepčine špice, što ostavlja mogućnost i srednjovjekovne manje prilagodbe.	keramika Na lokaciji se na južni, zahodni in vzhodni strani opažajo ostanki zrušenega zidu ter med kamenjem veliki odlomki vezivnega materiala in apneni omet s celimi koščki opeke. V ostankih ometa ni opaziti drobno mletih ostankov opeke. Na severni strani platoja ni opaziti sledi zidanega in lesenega obrambnega zidu. Ob vzhodni strani zrušenega zidu, proti Lazu, so vidni ostanki poševno oblikovanega nagiba terena z obrambnim jarkom v vzhodju. Na temenu Tepčine špice, znotraj areala, je najdeno nekaj redkih malih odlomkov keramike antičnega porekla, na katerem ni opaziti obstoja debelejšje kulturne plasti (v času domovinske vojne v izkopu stražarnice v bližini samega vrha v profilu ravno tako ni bilo opaziti kulturne plasti). Drobne najdbe keramike in veliki odlomki opeke v ometu, kakor tudi geostrateški položaj na Medvednici ter zgodovinski dokumenti, kažejo na možnost, da gre za poznoantično lokacijo. V poznem srednjem veku se omenja poštna pot za Gradec skozi Planino, ki je potekala po zahodni strani pod Tepčino špico, kar pušča možnost tudi manjše srednjeveške prilagoditve.
Postojeće stanje (condition) i Procjena stanja (assessment) arheološkog nalazišta /// Sedanje stanje (condition) in Ocena stanja (assessment) arheološkega najdišča		
Vrsta arheološke baštine /// Vrsta arheološke dediščine	arheološko nalazište	arheološko najdišče
Status pravne zaštite /// Status pravnega varstva	evidentirano, zaštita prostornim planovima PPGZ, PP PP Medvednica	evidentirano, varovano s prostorskim načrti PNMZ, PN NP Medvednica
Granice (zona) zaštite /// Meje (zona) varstva	određene PPGZ-om	določene s PNMZ-om
Mjere zaštite /// Varstveni ukrepi	regulirane općim mjerama Konzervatorskih studija za PPGZ i PP PP Medvednica, PPGZ-om i PP PP Medvednica	regulirane s splošnim ukrepi Konzervatorskih studij za PNMZ i PN NP Medvednica, PNMZ -jem in PP PP Medvednica
Fizičko stanje nepokretnih arheoloških nalaza /// Fizično stanje nepremičnih arheoloških najdb	nalazi nisu konzervirani, nalazište je zapušteno i zanemareno	najdbe so konzervirane, najdišče je zapušćeno in zanemarjeno
Ugroženost nepokretnih arheoloških nalaza /// Ogroženost nepremičnih arheoloških najdb	prisutni su prirodni i ljudski čimbenici oštećenja, izloženost atmosferilijama, utjecaj vegetacije, mogućnost vandalizma	prisotni so naravni in človeški dejavniki poškodovanja, izpostavljenost atmosferskim vplivom, vpliv vegetacije, možnost vandalizma
Dosadašnje financiranje /// Dosedanje financiranje	-	-
Konzervatorski zahvat: metoda, dokumentacija, praćenje stanja, prezentacija /// Konzervatorski poseg: metoda, dokumentacija, monitoring, prezentacija	nije bilo zahvata	ni bilo posegov
Procjena pravne i fizičke zaštite /// Ocena pravnega in fizičnoga varstva	pravna zaštita nedovoljna, fizička zaštita uvjetno zadovoljava	pravno varstvo pomanjkljivo, fizično varovanje pogodno zadovoljuje
Procjena mjera zaštite /// Ocena varstvenih ukreporv	mjere općeg tipa propisane Konzervatorskim studijama za PPGZ i PP PP Medvednica i Prostornim planom Grada Zagreba i PP PP Medvednica	splošni ukrepi predpisani s Konzervatorskim studijama za PNMZ i PN NP Medvednica ter s Prostorskim načrtom mesta Zagreb in PN NP Medvednica
Procjena financiranja, programi, studije, elaborati i sl. /// Ocena financiranja, programi, studije, elaborati ipd.	istraživanje nije financirano; ne postoji program istražnih i zaštitnih radova	raziskave niso financirane; ne obstaja program raziskovalnih in varstvenih del
Ugroženost, procjena rizika /// Ogroženost, ocena tveganja	nalazi bi mogli biti ugroženi neodgovarajućim iskorištavanjem šume i vandalizmom	najdbe bi lahko bile ogrožene z neustreznim izkoriščanjem gozda in vandalizmom
Smještaj /// Lega	u krajoliku, na jednom od vrhova Medvednice, šuma	v pokrajini, na enem izmed vrhov Medvednice, gozd
Vidljivost/izloženost pogledu /// Opaznost/izpostavljenost pogledu	izražena vizualna važnost i izloženost položaja u širem krajoliku vrhova medvedničkog gorja, brojne panoramske vizure na vrh Tepčina špica; zbog visoke vegetacije vidljivost nalazišta nije prepoznatljiva iz dalekih kao ni iz bliskih vizura	izražen vizualni pomen in izpostavljenost položaja v širši pokrajini vpliv medvedniškega gorovja, številne panoramske vizure na vrh Tepčina špica; zaradi visoke vegetacije vidnost najdišća ni prepoznavna iz oddaljenih kot tudi iz bližnjih vizur
Korištenje prostora nalazišta /// Uporaba prostora najdišća	nema, posredno korištenje: ograničeno gospodarsko iskorištavanje šume	ni, posredno korišćenje: omejeno gospodarsko izkorišćanje gozda
Pristupačnost /// Dostopnost	uvjetna – privatno vlasništvo, nalazište nije ograđeno	pogojna – zasebno lastništvo, najdišće ni ograđeno
Prometna dostupnost /// Prometna dostupnost	loša, pristup do nalazišta samo planinarskim putem i brdskom biciklističkom stazom	slaba, dostop do najdišća samo po planinski poti ali po gorski kolesarski stezi
Razina uređenja prostora nalazišta /// Raven urejenosti prostora najdišća	neuređeno, obraslo šumom i šikarom, nalazište gotovo neprepoznatljivo širem krugu posjetitelja	neurejeno, zaraslo z gozdom in grmovjem, najdišće skoraj neprepoznavno za širši krog obiskovalcev
Nadležni prostorni/urbanistički plan /// Pristojni prostorski/urbanistički načrt	PPGZ, 2014, PP PP Medvednica, 2014.	PNMZ, 2014, PN NP Medvednica, 2014

**STUDIJA ZAŠTITE I PREZENTACIJSKOG POTENCIJALA ARHEOLOŠKOG NALAZIŠTA KUZELIN I BLISKIH ARHEOLOŠKIH NALAZIŠTA
(IZABRANI DIJELOVI TEKSTA I GRAFIČKIH PRILOGA)**

Planska namjena prostora /// Planska namembnost prostora	šuma posebne namjene, R6 – prostor odmora i rekreacije u parku prirode (PPGZ) R2. 29 područje odmora i rekreacije – nova gradnja Tepčina špica – Ročićeva sjenokoša (PP PP)	gozd s posebnim namenom, R6 – prostor za počitek in rekreacijo v naravnem parku (PNMZ) R2. 29 za počitek in rekreacijo – nova gradnja Tepčina špica – Ročićeva senožet (PP PP)
Zauzetost izgradnjom /// Zasedenost z izgradnjom	ne	ne
Ambijentalna obilježja smještaja /// Ambijentalne značilnosti lege	u krajoliku, šuma, bregovito područje Medvedničkog gorja	v pokrajini, gozd, hribovito područje Medvedniškega gorovja
Važnost položaja u krajoliku/naselju/četvrti/gradu /// Pomen položaja v pokrajini/naselju/četrti/mestu	u PP Medvednica, blizina značajnog krajobraza Lipa – Rog na Medvednici (br. 716), planirano proširenje (PP PP), brdska biciklistička staza	v NP Medvednica, blizina pomembne pokrajine Lipa – Rog na Medvednici (št. 716), planirana razširitev (PN NP), gorska kolesarska pot
Dovršenost predjela smještaja /// Zaključenost predela lege	-	-
Funkcionalni suživot s naseobinskim/pejsažnim kontekstom /// Funkcionalno sožitje z naseobinskim /krajinskim kontekstom	postoji	obstaja
Prostorna ugroženost nalazišta /// Prostorska ogroženost najdišća	mala, moguća dopuštenom izgradnjom (PP PP)	majhna, mogoča z dovoljeno izgradnjom (PN NP)
Prostorna ugroženost smještaja nalazišta /// Prostorska ogroženost lege najdišća	prolaz planiranog 400 kW dalekovoda	prehod načrtovanega 400 kW daljnovoda
Vrednovanje arheološkog nalazišta /// Vrednotenje arheološkega najdišća		
Primarno vrednovanje /// Primarno vrednotenje	pejsažna i prostorna vrijednost položaja u prepoznavanju i vrednovanju razvoja povijesnog krajolika i lokaliteta kulturne baštine Medvednice – <u>estetska/ambijentalna vrijednost; cjelovitost i očuvanost; istraživački potencijal nalazišta</u>	krajinska in prostorska vrednost položaja v prepoznavanju in vrednotenju razvoja zgodovinske pokrajine in lokacije kulturne dediščine Medvednice – <u>estetska/ambijentalna vrednost; celovitost in ohranjenost; raziskovalni potencial najdišća</u>
Društveno vrednovanje /// Družbeno vrednotenje	rekreacija – planinarsko društvo, JU Park prirode Medvednica	rekreacija – planinsko društvo, JU naravni park Medvednica
Prijedlog mjera/smjernica zaštite arheološkog nalazišta /// Predlog ukrepu/smernic varstva arheološkega najdišća		
Konzervatorske mjere zaštite /// Konservatorski varstveni ukrepi	donošenje Rješenja o zaštiti, ograničenje i kontrola sječe šume	sprejem Odločbe o varstvu, omejitve in nadzor sečnje gozda
Prostorne mjere zaštite /// Prostorski varstveni ukrepi	procjena utjecaja prolaska planiranog 400 kW dalekovoda – prijedlog izrade studije utjecaja za trasu dalekovoda	ocena vpliva prehoda načrtovanega 400 kW daljnovoda – predlog izdelave študije vpliva za traso daljnovoda
Smjernice za prezentaciju /// Smernice za prezentaciju	interpretacijska ploča	interpretacijska tabla
Prioritetna mjera /// Prioritetni ukrep	obilježiti nalazište	označiti najdišće
Literatura i izvori /// Literatura in viri		
Povijesni izvori /// Zgodovinski viri	-	-
Literatura (objavljeni radovi) /// Literatura (objavljena dela)	(1997.), Registar arheoloških nalaza i nalazišta sjeverozapadne Hrvatske – drugo dopunjeno izdanje, Muzejsko društvo sjeverozapadne Hrvatske Sekcija arheologa i preparatora, Bjelovar Buchberger, M. (1998.), Tajna Tepčine špice na Medvednici, „Hrvatski planinar“, (7-8): 210-213 Heneberg, V. (1929.), Gradine i gradišta po Medvednici, „Narodna starina“, knjiga 8(20): 129-136 Oštrić, V. (2001.), Stare gradine na Medvednici, „Hrvatski planinar“, (7-8): 204-208 Sokol, V. (2003.), Arheološki lokaliteti na području Sessvetskog Prigorja, u: Zbornik radova sa znanstvenog skupa održanog 15. prosinca 2000. godine u Sv. Ivanu Zelini, HAZU / Grad Sveti Ivan Zelina: 199-210, Zagreb Sokol, V. (1996.), Doba između antike i ranoga srednjeg vijeka na području Zagreba, u: Starohrvatska spomenička baština. Rađanje prvog hrvatskog kulturnog pejzaža. Zbornik radova znanstvenog skupa održanog 6.-8. listopada 1992. [ur. Jurković, M., Lukšić, T.], Muzejsko galerijski centar /Odsjek za povijest umjetnosti Filozofskog fakulteta / Nakladni zavod Matice hrvatske: 43-49	
Studije i prostorni planovi /// Študije in prostorski načrti	(2014.), Prostorni plan Grada Zagreba - izmjene i dopune (2014.), Prostorni plan Parka prirode Medvednica (2013.), Prostorni plan područja posebnih obilježja Parka prirode Medvednica „Konzervatorska podloga - nepokretna kulturna dobra za područje Grada Zagreba - Revizija svibanj 2013.“, Grad Zagreb, Gradski zavod za zaštitu spomenika kulture i prirode, Zagreb (2012.), Prostorni plan Grada Zagreba, Konzervatorska podloga - nepokretna kulturna dobra i zaštićena prirodna područja s (mjerama zaštite - revizija, svibanj 2012., Grad Zagreb, Gradski zavod za zaštitu spomenika kulture i prirode, Zagreb (2010.), Plan upravljanja Park prirode Medvednica, Javna ustanova „Park prirode Medvednica“, Zagreb	
Muzejska dokumentacija /// Muzejska dokumentacija	Heneberg, V. (1923., 1930.), bilješke i nacrti	
Dokumentacija u nadležnoj konzervatorskoj službi /// Dokumentacija v pristojni konzervatorskoj službi	Popis arheološke baštine Gradske četvrti Sessvete; Grad Zagreb, Gradski zavod za zaštitu spomenika kulture i prirode, lipanj 2015.	

16. SESVETE – DUMOVEČKI LUG

Opći podatci o arheološkom nalazištu /// Splošni podatci o arheološkom najdišču		
Administrativna pripadnost /// Administrativna pripadnost	Sesvete, Gradska četvrt Sesvete, Grad Zagreb	Sesvete, Mestna četrt Sesvete, mesto Zagreb
Katastarska općina /// Katastrska občina Katastarske čestice /// Parcele	k.o. Sesvetski Kraljevec k.č. 7890	k.o. Sesvetski Kraljevec parcela 7890
Vlasništvo čestice/a /// Lastništvo parcele	državno vlasništvo – Republika Hrvatska	državno lasništvo – Republika Hrvaska
Namjena k.č. prema katastru /// Namembnost parcele po katastru	šuma	gozd
Nadmorska visina /// Nadmorska višina	105 m n/v	105 m n.m.
Položaj /// Položaj	ravnica sjeverne Posavine, u šumi sa zapadne strane naselja Dumovec, udaljeno oko 3,5 km jugoistočno od Sesveta.	ravnina severne Posavine, v gozdu na zahodni strani naselja Dumovec, oddaljeno cca 3,5 km jugovzhodno od Sesvet
Arheološki podatci i opis arheološkog nalazišta /// Arheološki podatci in opis arheološkega najdišča		
Povijesno razdoblje /// Zgodovinsko obdobje	antika (1. – 3. st.)	antika (1. – 3. st.)
Vrsta nalaza /// Vrsta najdbe	nekropola – paljevinski ukopi (35 tumula noričko-panonskog tipa, 22 u križnoj formaciji)	nekropola – žgani pokopi (35 gomil noriško-panonskega tipa, 22 v križni formaciji)
Vrsta istraživanja, godina, voditelj, institucija /// Vrsta raziskave, leto, vodja, inštitucija	sustavno iskopavanje (6 tumula), 1977. – 1979., V. Sokol, MP	sistematično izkopavanje (6 gomil), 1977 – 1979, V. Sokol, MP
Istražena površina u m ² /ha /// Raziskana površina v m ² / ha	650 m ²	650 m ²
Pokretni nalazi /// Premične najdbe	da, keramika, staklo, metalni artefakti, novac	da, keramika, staklo, metalni artefakti, denar
Kratki opis /// Kratak opis	U hrastovoj šumi (Dumovečki lug) nalazi se skupina od 22 tumula. Nalazište karakteriziraju dvije vrlo zanimljive pojedinosti: međusobni raspored humaka smještenih u tri niza po osam i po šest u pojedinom nizu, a koji su u međusobnom odnosu kao krakovi križa kojemu nedostaje četvrti krak. Prosječna veličina zemljanih humakaje 10 x 10 m visine 1 metar. Do sada je ukupno istraženo šest tumula u kojima se nalazilo jedanaest paljevinskih grobova. Ukopi su bill uglavnom bez posebne konstrukcije, osim u dvama slučajevima u kojima su zabilježene velike opekome i kamenom zidane grobnice (cca 3 x 4 m)s posebnim ulazom.	V hrastovom gozdu (Dumovečki lug) se nahaja skupina 22 gomil. Za najdišče sta značilni dve zelo zanimivi značilnosti: medsebojni raspored gomil, ki se nahajajo v treh nizih po osem in po šest v posameznem nizu, ki so v medsebojnem odnosu kot kraki križa, ki mu manjka četrti krak. Povprečna velikost gomil iz zemlje je 10 x 10 m, višine 1 meter. Do sedaj je raziskano skupaj šest gomil, v katerih se je nahajalo enajst žganih grobov. Pokopi so bili v glavnem brez posebne konstrukcije, razen v dveh primerih, ko sta zabeleženi veliki grobnici zidani iz opeke in kamna (cca 3 x 4 m) s posebnim vhodom.
Postojeće stanje (condition) i Procjena stanja (assessment) arheološkog nalazišta /// Sedanje stanje (condition) in Ocena stanja (assessment) arheološkega najdišča		
Vrsta arheološke baštine /// Vrsta arheološke dediščine	arheološko nalazište	arheološko najdišče
Status pravne zaštite /// Status pravnega varstva	Zaštićeno kulturno dobro Z-5631 (2012.), Arheološko nalazište Dumovečki lug u Sesvetama	Varovana kulturna dobrina Z-5631 (2012), Arheološko najdišče Dumovečki lug v Sesvetah
Granice (zona) zaštite /// Meje (zona) varstva	utvrđene Rješenjem o zaštiti (MK UZKB)	ugotovljene z Odločbo o varstvu (MK UZKD)
Mjere zaštite /// Varstveni ukrepi	regulirane Rješenjem o zaštiti i općim mjerama PPGZ	regulirani z Odločb o varstvu in splošnimi ukrepi PNMZ
Fizičko stanje nepokretnih arheoloških nalaza /// Fizično stanje nepremičnih arheoloških najdb	forma tumula djelomično izmijenjena arheološkim istraživanjem, u iskope odbačen otpad, nalazište obraslo bjelogoričnom šumom i šikarom, nalazište je zapušteno i zanemareno	forma gomil delno spremenjena z arheološko raziskavo, v izkope je odvržen odpad, najdišče je zaraslo z gozdom iz listavcev in grmovjem, najdišče je zapuščeno in zanemarjeno
Ugroženost nepokretnih arheoloških nalaza /// Ogroženost nepremičnih arheoloških najdb	prisutni su prirodni i ljudski čimbenici oštećenja, utjecaj vegetacije, mogućnost erozije tla i vandalizma	prisotni so naravni in človeški dejavniki poškodovanja, vpliv vegetacije, možnost erozije tal in vandalizma
Dosadašnje financiranje /// Dosedanje financiranje	SIZ kulture Općine Sesvete, SVIZ „Sava“ i Vodna zajednica Zagreb	SIS za kulturo Občine Sesvete, SVIS „Sava“ in Vodna skupnost Zagreb
Konzervatorski zahvat: metoda, dokumentacija, praćenje stanja, prezentacija /// Konservatorski poseg: metoda, dokumentacija, monitoring, prezentacija	nakon istraživanja nalazište je ostavljeno nezatrpano	po raziskavah je najdišče ostalo nezasuto
Procjena pravne i fizičke zaštite /// Ocena pravnega in fizičnega varstva	pravna zaštita zadovoljava; fizička zaštita uvjetno zadovoljava	pravno varstvo zadovoljuje; fizično varstvo pogodno zadovoljuje
Procjena mjera zaštite /// Ocena varstvenih ukrepov	mjere općeg tipa propisane Rješenjem o zaštiti kulturnog dobra, Konzervatorskom studijom za PPGZ i Prostornim planom Grada Zagreba; ograničenja pri korištenju i prodaji zemljišta; nakon istraživanja nisu provedene konzervatorske mjere zaštite nalazišta	splošni ukrepi so predpisani z Odločbo o varstvu kulturnih dobrin, Konzervatorsko študijo za PNMZ in s Prostorskim načrtom mesta Zagreb; omejitve pri uporabi in prodaji zemljišča; po raziskavah niso bili opravljeni konzervatorski ukrepi varstva najdišča
Procjena financiranja, programi, studije, elaborati i sl. /// Ocena financiranja, programi, študije, elaborati ipd.	istraživanje financirano u kratkom razdoblju;nedostatna dokumentacija o provedenim istražnim radovima; ne postoji program istražnih i zaštitnih radova te konzervatorska studija zaštite i prezentacije	raziskava financirana v kratkem obdobju; pomanjkljiva dokumentacija o opravljenih raziskovalnih delih; ni programa raziskovalnih in varstvenih del ter konzervatorske študije varstva in prezentacije

**STUDIJA ZAŠTITE I PREZENTACIJSKOG POTENCIJALA ARHEOLOŠKOG NALAZIŠTA KUZELIN I BLISKIH ARHEOLOŠKIH NALAZIŠTA
(IZABRANI DIJELOVI TEKSTA I GRAFIČKIH PRILOGA)**

Ugroženost, procjena rizika /// Ogroženost, ocena tveganja	izloženo fizičkoj destrukciji, vandalizmu, pljački	izpostavljeno fizičnoj destrukciji, vandalizmu, ropu
Smještaj /// Lega	u krajoliku, šuma, savska nizina, močvarni teren	v pokrajini, gozd, savska nižina, močviren teren
Vidljivost/izloženost pogledu /// Opaznost/izpostavljenost pogledu	tumuli su dobro vidljivi u obliću terena, zaklonjenost pogledu visokom vegetacijom i šikarom, nalazište gotovo neprepoznatljivo za širi krug posjetitelja	gomile su dobro vidne u podobi terena, zakritost pred pogledi z visoko vegetaciju in grmovjem, najdišče je skoraj neprepoznavno za širši krog obiskovalcev
Korištenje prostora nalazišta /// Uporaba prostora najdišča	nema, posredno korištenje: ograničeno gospodarsko iskorištavanje šume	ni, posredno korišćenje: omejeno gospodarsko izkorišćenje gozda
Pristupačnost /// Dostopnost	uvjetna – državno vlasništvo, nalazište nije ograđeno	pogojna – državno lasništvo, najdišče ni ograjeno
Prometna dostupnost /// Prometna dostupnost	da, neasfaltirana cesta koja se odvaja s lokalne ceste L-10160, u budućnosti planiranom produženom Vukovarskom	da, neasfaltirana cesta, ki se ločuje od lokalne ceste L-10160, v prihodnosti načrtovane podaljšane Vukovarske
Razina uređenja prostora nalazišta /// Raven urejenosti prostora najdišča	neuređeno	neurejeno
Nadležni prostorni/urbanistički plan /// Pristojni prostorski/urbanistični načrt	PPGZ, 2014.	PNMZ, 2014.
Planska namjena prostora /// Planska namembnost prostora	gospodarska šuma	gospodarski gozd
Zauzetost izgradnjom /// Zasedenost z izgradnjo	ne	ne
Ambijentalna obilježja smještaja /// Ambientalne značilnosti lege	bjelogorična (hrastova) šuma, močvarno tlo	listnati (hrastov) gozd, močvirna tla
Važnost položaja u krajoliku/naselju/četvrti/gradu /// Pomen položaja v pokrajini/naselju/četrti/mestu	uz trasu planirane produžene Vukovarske ulice, blizina trgovačke zone (IKEA), blizina skloništa za životinje Dumovec i planiranoga groblja kućnih ljubimaca Grada Zagreba	ob trasi načrtovanje podaljšane Vukovarske ulice, blizina trgovske cone (IKEA), blizina zaklonišča za živali Dumovec in načrtovanega pokopališča za hišne ljubljenske mesta Zagreb
Dovršenost predjela smještaja /// Zaključenost predela lege	-	-
Funkcionalni suživot s naseobinskim/pejsažnim kontekstom /// Funkcionalno sožitje z naselbinskim /krajinskim kontekstom	postoji	obstaja
Prostorna ugroženost nalazišta /// Prostorska ogroženost najdišča	da, trasa planirane produžene Vukovarske ulice	da, trasa načrtovane podaljšane Vukovarske ulice
Prostorna ugroženost smještaja nalazišta /// Prostorska ogroženost lege najdišča	da, trasa planirane produžene Vukovarske ulice	da, trasa načrtovane podaljšane Vukovarske ulice
Vrednovanje arheološkog nalazišta /// Vrednotenje arheološkega najdišča		
Primarno vrednovanje /// Primarno vrednotenje	sačuvana forma – vidljivost / uvjetna prepoznatljivost u prostoru – <u>estetska/ambijentalna vrijednost</u> ; <u>cjelovitost i očuvanost</u> ; <u>rijetkost</u> , veća skupina tumula noričko-panonskog tipa u pravilnoj T-formaciji, nisu zabilježeni slični primjeri u literaturi, <u>visok istraživački potencijal</u> , <u>skupna vrijednost</u> (trasa rimske ceste) – dio magistralne rimske ceste <i>Siscia – Poetovio</i> i prateće strukture, veća skupina tumula, <u>reprezentativnost</u> (specifičnost prostornog rasporeda – pravilna T-formacija)	ohranjena oblika – vidljivost / pogojna prepoznatnost v prostoru – <u>estetska/ambijentalna vrednost</u> ; <u>celovitost in ohranjenost</u> ; <u>redkost</u> , veća skupina tumulov noriško-panonskega tipa v pravilni T-formaciji niso zabeleženi podobni primeri v literaturi, <u>visok raziskovani potencial</u> , <u>skupna vrednost</u> (trasa rimske ceste) – del magistralne rimske ceste <i>Siscia-Poetovio</i> in spremljajoče strukture, večja skupina gomil, <u>reprezentativnost</u> (specifičnost prostorskega rasporeda – pravilna T-formacija)
Društveno vrednovanje /// Družbeno vrednotenje	-	-
Prijedlog mjera/smjernica zaštite arheološkog nalazišta /// Predlog ukrepov/smernic varstva arheološkega najdišča		
Konzervatorske mjere zaštite /// Konservatorski varstveni ukrepi	zabrana daljnjih arheoloških iskopavanja (arheološke pričuve), oblikovna rekonstrukcijadevastiranih humaka, uređenje i održavanje vegetacije unutar granica, odnosno zone zaštite s ciljem prezentacije i vidljivosti nalazišta	prepoved nadaljnjih arheoloških izkopavanj (arheološke rezerve), oblikovna rekonstrukcija devastiranih gomil, ureditev in vzdrževanje vegetacije znotraj meja oziroma cone zaščite z namenom prezentacije in vidljivosti najdišča
Prostorne mjere zaštite /// Prostorski varstveni ukrepi	moгуće uređenje park šume uz produženu Vukovarsku	možna ureditev gozdnega parka ob podaljšani Vukovarski
Smjernice za prezentaciju /// Smernice za prezentacijo	prezentacija <i>in situ</i> (nakon izgradnje produžene Vukovarske, mogućnost postave info-ploče o nalazištu u robnoj kući IKEA) – izdvojeni lokalitet uz info-centar Rimske nekropole (Markovo Polje)	prezentacija <i>in situ</i> (po izgradnji podaljšane Vukovarske, možnost postavitve info- table o najdišču v blagovnici IKEA) – ločena lokacija ob info-centru Rimske nekropole (Markovo polje)
Prioritetna mjera /// Prioritetni ukrep	ponovno zatrpati i oblikovati, odnosno rekonstruirati humke iskopavanih tumula, označavanje nalazišta– znak zaštićenoga kulturnog dobra	ponovno zasuti in oblikovati oziroma rekonstruirati gričke izkopanih gomil, označevanje najdišča – znak zaščitene kulturne dobrine
Literatura i izvori /// Literatura in viri		
Povijesni izvori /// Zgodovinski viri	-	-

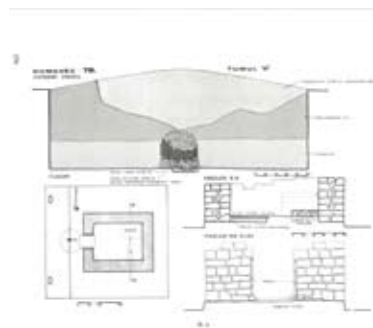
Literatura (objavljeni radovi) /// Literatura (objavljena dela)	(1997.), Registar arheoloških nalaza i nalazišta sjeverozapadne Hrvatske – drugo dopunjeno izdanje, Muzejsko društvo sjeverozapadne Hrvatske Sekcija arheologa i preparatora, Bjelovar (1990.), Registar arheoloških nalaza i nalazišta sjeverozapadne Hrvatske, Muzejsko društvo sjeverozapadne Hrvatske Sekcija arheologa i preparatora, Varaždin (1986.), 40 godina arheoloških istraživanja u sjeverozapadnoj Hrvatskoj, Muzejsko društvo sjeverozapadne Hrvatske / Muzej Prigorja Sesvete / Zavičajni muzej Brdovec, Arheološki muzej Zagreb / Centara za povijesne znanosti Sveučilišta u Zagrebu – Odjel za Arheologiju / Arheološki zavod Filozofskog fakulteta Sveučilišta u Zagrebu Sokol, V. (2003.), Arheološki lokaliteti na području Sesevskog Prigorja, u: Zbornik radova sa znanstvenog skupa održanog 15. prosinca 2000. godine u Sv. Ivanu Zelini, HAZU / Grad Sveti Ivan Zelina: 199-210, Zagreb Sokol, V. (1987.), Iz arheološke i starije prošlosti Zagreba – Sesevskog Prigorja, Zavičajni muzej Zelina / Muzej Prigorja Sesvete Sokol, V. (1981.), Najnovija arheološka istraživanja u Prigorju, u: Izdanja HAD sv. 6, : 169-185
Studije i prostorni planovi /// Studije in prostorski načrti	(2014.), Prostorni plan Grada Zagreba - Izmjene i dopune (2012.), Prostorni plan Grada Zagreba, Konzervatorska podloga - nepokretna kulturna dobra i zaštićena prirodna područja s mjerama zaštite - Revizija svibanj 2012., RH Grad Zagreb, Gradski zavod za zaštitu spomenika kulture i prirode, Zagreb
Muzejska dokumentacija /// Muzejska dokumentacija	(1979.), Izvještaj o radu i utrošenim sredstvima u 1979. godini (1979.), Izvještaj o radu i utrošenim sredstvima u 1978. godini (1977.), Izvještaj o radu muzeja u 1977. godini Sokol, V. (1978.), Izvještaj o iskopavanju antičkog lokaliteta u D. Glavnici / Izvještaj o sondiranju lokaliteta „Tumuli“ u Dumovcu Dokumentacija istraživanja dobivena na uvid: digitalizirane arhivske fotografije, digitalizirani nacrti istraživanih tumula
Dokumentacija u nadležnoj konzervatorskoj službi /// Dokumentacija v pristojni konzervatorski službi	Popis arheoloških nalazišta Gradske četvrti Sesvete; Grad Zagreb, Gradski zavod za zaštitu spomenika kulture i prirode, lipanj 2015. Registar kulturnih dobara Republike Hrvatske, Lista zaštićenih kulturnih dobara – Zbirka isprava Rješenja o utvrđivanju svojstva kulturnog dobra; Ministarstvo kulture, Uprava za zaštitu kulturne baštine



Položaj nalazišta označen na izrezu iz ortofotografske karte (DOF, 2012.) /// Položaj najdišča označen na izrezu iz ortofotografske karte (DOF, 2012)



Položaj nalazišta označen na izrezu iz digitalnog modela reljefa (DMR) /// Položaj najdišča označen na izrezu iz digitalnega modela reljefa (DMR)



Iskopavani tumul A, dokumentacija MP /// Iskopavana gomila A, dokumentacija MP



Stanje 2015. /// Stanje 2015.

17. SESVETE – TRASA RIMSKE CESTE

Opći podatci o arheološkom nalazištu /// Splošni podatki o arheološkem najdišču

Administrativna pripadnost /// Administrativna pripadnost	Sesvete, Gradska četvrt Sesvete, Grad Zagreb	Sesvete, Mestna četrt Sesvete, mesto Zagreb
Katastarska općina /// Katastrska občina	k.o. Sesvete	k.o. Sesvete
Katastarske čestice /// Parcele	-	-
Vlasništvo čestice/a /// Lastništvo parcele	različito	različno
Namjena k.č. prema katastru /// Namembnost parcele po katastru	različita	različna
Nadmorska visina /// Nadmorska višina	različita (od 110 do 145 m n/v)	različna (od 110 do 145 m n.m.)
Položaj /// Položaj	ravnica sjeverne Posavine, na potezu od Slavonske avenije na jugu do granice GUP-a Sesvete na sjeveru	ravnina severne Posavine, na potezi od Slavonske avenije na jugu do meje GUN-a Sesvete na severu
Arheološki podatci i opis arheološkog nalazišta /// Arheološki podatki in opis arheološkega najdišča		
Povijesno razdoblje /// Zgodovinsko obdobje	antika (2. – 5.st.)	antika (2. – 5.st.)
Vrsta nalaza /// Vrsta najdbe	rimska prometna infrastruktura (cesta i miljokaz)	rimska prometna infrastruktura (cesta in miljnik)
Vrsta istraživanja, godina, voditelj, institucija /// Vrsta raziskave, leto, vodja, inštitucija	rekognosciranje, MP	rekognosciranje, MP
Istražena površina u m ² /ha /// Raziskana površina v m ² / ha	-	-

**STUDIJA ZAŠTITE I PREZENTACIJSKOG POTENCIJALA ARHEOLOŠKOG NALAZIŠTA KUZELIN I BLISKIH ARHEOLOŠKIH NALAZIŠTA
(IZABRANI DIJELOVI TEKSTA I GRAFIČKIH PRILOGA)**

Pokretni nalazi /// Premične najdbe Kratki opis /// Kratak opis	miljokaz Slučajni nalaz rimskog miljokaza iz doba cara Maksima Tračanina; trasa rimske ceste vidljiva u poljskoj strukturi približno 15 m istočno od trase suvremene ceste Rimski put.	miljnik slučajna najdba rimskoga miljnika iz obdobja cesarja Maksima Tračanina, trasa rimske ceste vidna v poljski strukturi približno 15 m vzhodno od trase sodobne ceste Rimski put.
Postojeće stanje (condition) i Procjena stanja (assessment) arheološkog nalazišta /// Sedanje stanje (condition) in Ocena stanja (assessment) arheološkega najdišča		
Vrsta arheološke baštine /// Vrsta arheološke dediščine	arheološko nalazište	arheološko najdišče
Status pravne zaštite /// Status pravnega varstva	evidentirano, zaštita prostornim i urbanističkim planovima (GUP, PPGZ, Izmjene i dopune DPU stambenog naselja na lokaciji Sopnica – Jelkovec, UPU Gospodarska zona Sesvete jug, UPU Gospodarska zona Sesvete sjever, UPU Selčina – sjever); Rješenje o preventivnoj zaštiti iz 1994. g. Isteklo	evidentirano, varstvo s prostorskim i urbanističnim plani (GUN, PNMZ, Spremembe in dopolnitve DNU stanovanjskega naselja na lokaciji Sopnica – Jelkovec, UNU Gospodarska zona Sesvete jug, UNU Gospodarska zona Sesvete sever, UNU Selčina – sever); Odlučba o preventivnem varstvu iz leta 1994 Potekla
Granice (zona) zaštite /// Meje (zona) varstva	određene PPGZ-om i GUP-om Sesvete	določene s PNMZ-jem in z GUN-om Sesvete
Mjere zaštite /// Varstveni ukrepi	regulirane općim mjerama Konzervatorskih studija za PPGZ i GUP Sesvete te PPGZ-om i GUP-omSesvete te detaljnijim planovima	regulirani s splošnim ukrepi Konzervatorskih studij za PNMZ in GUN Sesvete ter PNMZ-jem in GUN-om Sesvete ter z natančnejšimi načrti
Fizičko stanje nepokretnih arheoloških nalaza /// Fizično stanje nepremičnih arheoloških najdb	nepoznato, pretpostavlja se različit stupanj očuvanosti	nepoznato, domneva o različni stopnji ohranjenosti
Ugroženost nepokretnih arheoloških nalaza /// Ogroženost nepremičnih arheoloških najdb	visok stupanj ugroženosti korištenjem prostora, infrastrukturnim radovima i izgradnjom	visoka stopnja ugroženosti z uporabo prostora, infrastrukturnimi deli in gradnjo
Dosadašnje financiranje /// Dosedanje financiranje	-	-
Konzervatorski zahvat: metoda, dokumentacija, praćenje stanja, prezentacija /// Konservatorski poseg: metoda, dokumentacija, monitoring, prezentacija	nije bilo zahvata	ni bilo posegov
Procjena pravne i fizičke zaštite /// Ocena pravnega in fizičnega varstva	pravna zaštita nedovoljna, fizička zaštita ne zadovoljava	pravno varstvo nezadostno, fizično varstvo ne zadovoljuje
Procjena mjera zaštite /// Ocena varstvenih ukrepov	mjere općeg tipa propisane Konzervatorskim studijama za PPGZ i GUP Sesvete i Prostornim planom Grada Zagreba i GUP-a Sesvete	splošni ukrepi predpisani s Konservatorskim studijama za PNMZ in GUN Sesvete ter PNMZ-jem in GUN-om Sesvete
Procjena financiranja, programi, studije, elaborati i sl. /// Ocena financiranja, programi, studije, elaborati ipd.	istraživanje nije financirano; ne postoji program istražnih i zaštitnih radova	raziskovanje ni financirano; program raziskovalnih in varstvenih del ne obstaja
Ugroženost, procjena rizika /// Ogroženost, ocena tveganja	visok stupanj ugroženosti korištenjem prostora, infrastrukturnim radovima i izgradnjom	visoka stopnja ugroženosti z uporabo prostora, infrastrukturnimi deli in gradnjo
Smještaj /// Lega	u naselju, Sesvete	v naselju, Sesvete
Vidljivost/izloženost pogledu /// Opaznost/ izpostavljenost pogledu	različita: 1) nema vidljivost (izgrađeni dio građevnog područja) 2) loša vidljivost, ostaci ceste (nasip) slabo vidljivi u obličin terena (neizgrađeni dio građevnog područja) 3) očuvana trasa ceste od izgradnje u naselju Sopnica-Jelkovec – perivojni potez, neprepoznatljivo širem krugu posjetitelja	različita: 1) ni vidljivosti (zgrađeni del gradbenega območja) 2) slaba vidljivost, ostanki ceste (nasip) slabo vidni na terenu (nezgrađeni del gradbenega območja) 3) ohranjena trasa ceste od izgradnje v naselju Sopnica – Jelkovec: parkovna ureditev, neprepoznavno širšemu krogu obiskovalcev
Korištenje prostora nalazišta /// Uporaba prostora najdišča	različito	različno
Pristupačnost /// Dostopnost	različita	različna
Prometna dostupnost /// Prometna dostopnost	da, produžena Ulica grada Vukovara, produžena Ulica kneza Branimira, Ulica kneza Ljudevita Posavskog, Zagrebačka/Bjelovarska cesta, Industrijska ulica, Rimski put	da, podaljšana Ulica grada Vukovara, podljšana Ulica kneza Branimira, Ulica kneza Ljudevita Posavskog, Zagrebačka/Bjelovarska cesta, Industrijska ulica, Rimski put
Razina uređenja prostora nalazišta /// Raven urejenosti prostora najdišča	različita	različna
Nadležni prostorni/urbanistički plan /// Pristojni prostorski/urbanistični načrt	PPGZ, 2014.; GUP Sesvete, 2013.; Urbanistički plan uređenja Gospodarske zone Sesvete sjever s izmjenama i dopunama, 2008.; Urbanistički plan uređenja Selčina – sjever, 2008.; Izmjene i dopune Detaljnog plana uređenja stambenog naselja na lokaciji Sopnica – Jelkovec, 2007.; Urbanistički plan uređenje Gospodarska zona Sesvete jug, 2006.	PNMZ, 2014; GUN Sesvete, 2013; Urbanistični načrt ureditve Gospodarske cone Sesvete sever s spremembami in dopolnitvami, 2008; Urbanistički načrt urejanja Selčina – sjever, 2008; Spremembe in dopolnitve Detajlnega načrta ureditve stanovanjskega naselja na lokaciji Sopnica – Jelkovec, 2007; Urbanistični načrt urejanja Gospodarske cone Sesvete jug, 2006
Planska namjena prostora /// Planska namembnost prostora	različita (mješovita namjena, gospodarska namjena, javna i društvena namjena)	različna (mešana namembnost, gospodarska namembnost, javna in društvena namembnost)

ŠTUDIJA ZAŠČITE IN PREZENTACIJSKEGA POTENCIALA ARHEOLOŠKEGA NAJDIŠČA KUZELIN IN BLIŽNJIH ARHEOLOŠKIH NAJDIŠČ
(IZBRANI DELI TEKSTA IN GRAFIČNIH PRILOG)

Zauzetost izgradnjom /// Zasedenost z izgradnjom	djelomična	delna
Ambijentalna obilježja smještaja /// Ambientalne značilnosti lege	urbanizirani predjel	urbanizirani predel
Važnost položaja u krajoliku/naselju/četvrti/gradu /// Pomen položaja v pokrajini/naselju/četrti/mestu	centar Sesveta, planirana trasa produženja Ulice grada Vukovara, stambeno naselje Sopnica – Jelkovec	center Sesvet, planirana trasa podaljšanja Ulice grada Vukovara, stanovanjsko naselje Sopnica – Jelkovec
Dovršenost predjela smještaja /// Zaključenost predela lege	različita (dovršeni predjeli naselja, nedovršeni predjeli naselja, djelomično dovršeni predjeli naselja)	različna (dovršeni predjeli naselja, nedovršeni predjeli naselja, delno dovršeni predjeli naselja)
Funkcionalni suživot s naseobinskim/pejsažnim kontekstom /// Funkcionalno sožitje z naseobinskim/krajinskim kontekstom	različiti: 1) ne postoji na izgrađenom dijelu građevnog područja 2) moguć je uz očuvanje pejzažnog koridora na neizgrađenom dijelu građevnog područja 3) postoji – naselje Sopnica-Jelkovec – perivojni potez u centru naselja	različno: 1) ne postoji na zgrađenom dijelu građevnog područja 2) moguće je ob očuvanju krajinskog koridora na nezgrađenom dijelu građevnog područja 3) postoji – naselje Sopnica – Jelkovec: parkovna uređitev u centru naselja
Prostorna ugroženost nalazišta /// Prostorska ugroženost nalazišta	da, nova izgradnja (Gospodarska zona Sesvete sjever, Gospodarska zona Sesvete jug,)	da, nova gradnja (Gospodarska zona Sesvete sever, Gospodarska zona Sesvete jug,)
Prostorna ugroženost smještaja nalazišta /// Prostorska ugroženost lege nalazišta	da, nova izgradnja (Gospodarska zona Sesvete-sjever, Gospodarska zona Sesvete jug,); ne planira se integracija i prezentacija nalazišta; detaljniji planovi različito tretiraju istu prostornu problematiku (npr. DPU naselja Sopnica – Jelkovec je očuvao trasu rimske ceste u perivojnom potezu naselja)	da, nova gradnja (Gospodarska zona Sesvete sever, Gospodarska zona Sesvete jug,); ni načrtovana integracija i prezentacija nalazišta; detaljni načrti različito tretiraju istu prostornu problematiku (npr. DNU naselja Sopnica – Jelkovec je očuvao trasu rimske ceste u parkovni uređitvi naselja)
Vrednovanje arheološkog nalazišta /// Vrednotenje arheološkog najdišča		
Primarno vrednovanje /// Primarno vrednotenje	skupna vrijednost (trasa rimske ceste) – dio magistralne rimske ceste <i>Siscia – Poetovio</i> i prateće strukture (nekropole, građevine uz cestu)	skupna vrednost (trasa rimske ceste) – del magistralne rimske ceste <i>Siscia – Poetovio</i> in spremljajoče strukture (nekropole, stavbe ob cesti)
Društveno vrednovanje /// Družbeno vrednotenje	dijelom perivoj/park stambenog naselja	delno parkovna uređitev stanovanjskega naselja
Prijedlog mjera/smjernica zaštite arheološkog nalazišta /// Predlog ukrepov/smernic varstva arheološkog najdišča		
Konzervatorske mjere zaštite /// Konservatorski varstveni ukrepi	donošenje Rješenja o zaštiti, serijsko dobro – trasa rimske ceste	sprejemanje Odlučbe o varstvu, serijska dobrina – trasa rimske ceste
Prostorne mjere zaštite /// Prostorski varstveni ukrepi	očuvati trasu rimske ceste od izgradnje kao perivojni prostor, izmjene i dopune prostorno-planskih dokumenata koji su na snazi	ohraniti trasu rimske ceste od izgradnje kot parkovni prostor, spremembe in nadopolnitve prostorsko-planskih dokumentov, ki so v veljavi
Smjernice za prezentaciju /// Smernice za prezentaciju	info centar Rimska cesta <i>Siscia – Poetovio – Jelkovec</i> biblioteka	info center Rimska cesta <i>Siscia – Poetovio – Jelkovec</i> knjižnica
Prioritetna mjera /// Prioritetni ukrep	donošenje Rješenja o zaštiti – revizija nevažećeg Rješenja o preventivnoj zaštiti trase Rimske ceste (GZZSKP – 1994.), označiti trasu rimske ceste u Jelkovcu	sprejemanje Odlučbe o varstvu – revizija neveljavne Odlučbe o preventivnom varstvu trase Rimske ceste (MZZSKN – 1994.), označiti trasu rimske ceste u Jelkovcu
Literatura i izvori /// Literatura in viri		
Povijesni izvori /// Zgodovinski viri	-	-
Literatura (objavljeni radovi) /// Literatura (objavljena dela)	(1997.), Registar arheoloških nalaza i nalazišta sjeverozapadne Hrvatske – drugo dopunjeno izdanje, Muzejsko društvo sjeverozapadne Hrvatske Sekcija arheologa i preparatora, Bjelovar (1994.), Zagreb prije Zagreba – Arheološka baština Zagreba od pretpovijesti do osnutka biskupije 1094. godine, Muzej grada Zagreba, Zagreb (1990.), Registar arheoloških nalaza i nalazišta sjeverozapadne Hrvatske, Muzejsko društvo sjeverozapadne Hrvatske Sekcija arheologa i preparatora, Varaždin Fofić, D. (2014.), Primjena digitalnog modela reljefa u otkrivanju arheoloških lokaliteta, „Info“, (31) (http://www.zagreb.hr/UserDocsImages/info31_webb.pdf) Klemenc, J. (1938.), Blatt Zagreb, Archeologische Karte von Jugoslawien, Beograd	
Studije i prostorni planovi /// Študije in prostorski načrti	(2014.), Prostorni plan Grada Zagreba - izmjene i dopune (2013.), Generalni urbanistički plan Sesveta - izmjene i dopune (2012.), Prostorni plan Grada Zagreba, Konzervatorska podloga - nepokretna kulturna dobra i zaštićena prirodna područja s (mjerama zaštite – revizija, svibanj 2012., Grad Zagreb, Gradski zavod za zaštitu spomenika kulture i prirode, Zagreb (2012.), GUP Sesvete - konzervatorska podloga, revizija, 2010. izmjene i dopune (2008.), Urbanistički plan uređenje Gospodarske zone Sesvete-sjever s izmjenama i dopunama (2007.), Izmjene i dopune DPU stambenog naselja na lokaciji Sopnica-Jelkovec (2006.), Urbanistički plan uređenje Gospodarska zona Sesvete-jug	
Muzejska dokumentacija /// Muzejska dokumentacija	-	-
Dokumentacija u nadležnoj konzervatorskoj službi /// Dokumentacija v pristojni konzervatorski službi	Popis arheološke baštine Gradske četvrti Sesvete; Grad Zagreb, Gradski zavod za zaštitu spomenika kulture i prirode, lipanj 2015. Registar kulturnih dobara Republike Hrvatske, Lista zaštićenih kulturnih dobara – Zbirka isprava Rješenja o utvrđivanju svojstva kulturnog dobra; Ministarstvo kulture, Uprava za zaštitu kulturne baštine	

**STUDIJA ZAŠTITE I PREZENTACIJSKOG POTENCIJALA ARHEOLOŠKOG NALAZIŠTA KUZELIN I BLISKIH ARHEOLOŠKIH NALAZIŠTA
(IZABRANI DIJELOVI TEKSTA I GRAFIČKIH PRILOGA)**

18. VUGROVEC DONJI – KAMENICA / SLATINA

Opći podatci o arheološkom nalazištu /// Splošni podatci o arheološkom najdišću

Administrativna pripadnost /// Administrativna pripadnost	Vugrovec Donji, Gradska četvrt Sesvete, Grad Zagreb	Vugrovec Donji, Mestna četrt Sesvete, mesto Zagreb
Katastarska općina /// Katastrska občina Katastarske čestice /// Parcele	k.o. Vugrovec, k.č. 288, 289/1-8	k.o. Vugrovec, parcele 288, 289/1-8
Vlasništvo čestice/a /// Lastništvo parcele	privatno	zasebno
Namjena k.č. prema katastru /// Namembnost parcele po katastru	kuća, pašnjak, dvorište, voćnjak, oranica	hiša, pašnik, dvorišče, sadovnjak, njiva
Nadmorska visina /// Nadmorska višina	161 m n/v	161 m n.m.
Položaj /// Položaj	južni obronci Medvednice, u naselju uz istočnu stranu glavne ceste, iza kuće br. 28 (1964.) približno 100 m u dubinu parcele, približno 200 m jugoistočno od crkve sv. Franje Ksaverskog	južni obronci Medvednice, v naselju ob vzhodni strani glavne ceste, za hišo št. 28 (1964) približno 100 m v globino parcele, približno 200 m jugovzhodno od cerkve sv. Franje Ksaverskega

Arheološki podatci i opis arheološkog nalazišta /// Arheološki podatki in opis arheološkega najdišča

Povijesno razdoblje /// Zgodovinsko obdobje	antika (2. – 4. st.)	antika (2. – 4. st.)
Vrsta nalaza /// Vrsta najdbe	<i>villa rustica</i> ?, rimsko naselje uz antičku cestu?	<i>villa rustica</i> ?, rimsko naselje ob antični cesti?
Vrsta istraživanja, godina, voditelj, institucija /// Vrsta raziskave, leto, vodja, inštitucija	rekognosciranje, 1989., MP	rekognosciranje, 1989, MP
Istražena površina u m ² /ha /// Raziskana površina v m ² / ha	-	-
Pokretni nalazi /// Premične najdbe	da, keramika, novac	da, keramika, denar
Kratki opis /// Kratak opis	Površinski vidljivi nalazi rimske opeke, keramike i novčića te rimskog zida širine 72 cm. Nalaze je prikupljao gosp. Popović, vlasnik drvene kuće u sjeverozapadnom uglu lokaliteta, pri oranju i iskopavanju temelja u prostoru susjedne parcele. U blizini vidljiva trasa rimske ceste (Slatina).	Površinsko vidne najdbe rimske opeke, keramike in novcev ter rimskega zidu širine 72 cm. Najdbe je zbiral g. Popović lastnik lesene hiše v severozahodnem delu lokacije, pri oranju in izkopavanju temeljev v prostoru sosednje parcele. V bližini je vidna trasa rimske ceste (Slatina).

**Postojeće stanje (condition) i Procjena stanja (assessment) arheološkog nalazišta ///
Sedanje stanje (condition) in Ocena stanja (assessment) arheološkega najdišča**

Vrsta arheološke baštine /// Vrsta arheološke dediščine	arheološko nalazište/dio arheološkog područja Vugrovec Donji	arheološko najdišče/del arheološkega područja Vugrovec Donji
Status pravne zaštite /// Status pravnega varstva	zaštićeno kulturno dobro Arheološki lokalitet Kamenica RZG-120, (1964.), unutar B zone zaštite Kulturno-povijesne cjeline Vugrovec Z-1545, (prvo rješenje Ministarstva kulture UZKB doneseno 2004. g.; revizijom Rješenja 2009. godine smanjena je zona zaštite)	zaštićena kulturna dobrina Arheološka lokacija Kamenica RZG-120, (1964), znotraj B območja varstva Kulturno-zgodovinske celote Vugrovec Z-1545, (prva odločba Ministrstva za kulturo UZKD sprejeta leta 2004.; z revizijo Odločbe iz leta 2009 je zmanjšana cona varstva)
Granice (zona) zaštite /// Meje (con) varstva	utvrđene Rješenjem o zaštiti Zavoda za zaštitu grada Zagreba 1964. g.	določene z Odločbo o varstvu Zavoda za varstvo mesta Zagreb leta 1964
Mjere zaštite /// Varstveni ukrepi	regulirane općim mjerama Konzervatorske studije za PPGZ i PPGZ	regulirane s splošnimi ukrepi Konservatorske študije za PNMZ in PNMZ
Fizičko stanje nepokretnih arheoloških nalaza /// Fizično stanje nepremičnih arheoloških najdb	nepoznato, devastirano recentnom izgradnjom obiteljske kuće na k.č. br. 289/1 i 289/2	nepoznato, devastirano z recentno izgradnjom družinske hiše na parceli št. 289/1 in 289/2
Ugroženost nepokretnih arheoloških nalaza /// Ogroženost nepremičnih arheoloških najdb	korištenjem zemljišta i mogućom novom izgradnjom	s korišćenjem zemljišča in možno novo izgradnjo
Dosadašnje financiranje /// Dosedanje financiranje	nepoznato	neznano
Konzervatorski zahvat: metoda, dokumentacija, praćenje stanja, prezentacija /// Konservatorski poseg: metoda, dokumentacija, monitoring, prezentacija	nije bilo zahvata	ni bilo posegov
Procjena pravne i fizičke zaštite /// Ocena pravnega in fizičnoga varstva	pravna zaštita na snazi, na lokalitetu izgrađena kuća bez prethodnog istraživanja, upitna je stručna utemeljenost odobrenja izgradnje koja je izvedena nakon pravne zaštite parcele i vrijednosna ocjena nalazišta bez cjelovitog istraživanja; fizička zaštita uvjetno zadovoljava	veljavno pravno varstvo, na lokaciji zgrajena hiša brez predhodnega raziskovanja, vprašljiva je strokovna utemeljenost odobritve izgradnje, ki je izvedena po pravnom varstvu parcele in vrednostna ocena najdišča brez celovitega raziskovanja; fizično varstvo pogojno zadošča
Procjena mjera zaštite /// Ocena varstvenih ukrepov	rješenjem o zaštiti nisu utvrđene mjere zaštite; mjere općeg tipa propisane su Konzervatorskom studijom za PPGZ i Prostornim planom Grada Zagreba	z Odločbo o varstvu niso določeni varstveni ukrepi; ukrepi splošnega tipa so predpisani s Konservatorsko študijo za PNMZ in s Prostorskim načrtom mesta Zagreb
Procjena financiranja, programi, studije, elaborati i sl. /// Ocena financiranja, programi, študije, elaborati ipd.	istraživanje nije bilo financirano (?), ne postoji program istražnih radova, ne postoje konzervatorski elaborati uređenja	raziskave niso bile financirane (?), ni programa raziskovalnih del, ne obstaja konzervatorski elaborat o ureditvi
Ugroženost, procjena rizika /// Ogroženost, ocena tveganja	postoji u korištenju zemljišta (oranje, sadnja stablašica) i daljnjem širenju izgradnje	obstaja v korišćenju zemljišča (oranje, sajenje brstnic) in nadaljnjem širjenju izgradnje

ŠTUDIJA ZAŠČITE IN PREZENTACIJSKEGA POTENCIALA ARHEOLOŠKEGA NAJDIŠČA KUZELIN IN BLIŽNJIH ARHEOLOŠKIH NAJDIŠČ
(IZBRANI DELI TEKSTA IN GRAFIČNIH PRILOG)

Smještaj /// Lega	u naselju, uz glavnu cestu	v naselju, ob glavni cesti
Vidljivost/izloženost pogledu /// Opaznost/izpostavljenost pogledu	nema	ni
Korištenje prostora nalazišta /// Uporaba prostora najdišča	dvorište, okućnice, oranica, travnjak	dvorišće, ohišje, njiva, travnik
Pristupačnost /// Dostopnost	uvjetna – privatni neograđeni posjed	pogojna – zasebno neograđeno posjestvo
Prometna dostupnost /// Prometna dostupnost	uz županijsku cestu Ž-1007 (Goranec – Gornji Vugrovec – Donji Vugrovec), Vinska cesta grada Zagreba, blizina autobusnog stajališta (redovita linija)	ob županijski cesti Ž-1007 (Goranec – Gornji Vugrovec – Donji Vugrovec), Vinska cesta mesta Zagreb, blizina avtobusne postaje (redna linija)
Razina uređenja prostora nalazišta /// Raven urejenosti prostora najdišča	održavano, uobičajena za seoski ambijent	vzdrževano, običajno za vaški ambijent
Nadležni prostorni/urbanistički plan /// Pristojni prostorski/urbanistički načrt	PPGZ, 2014., obvezna izrada detaljnijeg plana uređenja dijela naselja Vugrovec	PNMZ, 2014, obvezna izdela detaljnega plana urejanja dela naselja Vugrovec
Planska namjena prostora /// Planska namembnost prostora	GPN (izgrađeni dio)	GON (zgrajeni del)
Zauzetost izgradnjom /// Zasedenost z izgradnjo	djelomično	delno
Ambijentalna obilježja smještaja /// Ambijentalne značilnosti lege	urbanizirani predjel, s novom i povijesnom izgradnjom, okućnica s novom zidanom kućom i tradicijskom drvenom kućom (Ulica Augusta Šenoae k.br. 50) u ugle zaštićenog područja, blaga padina prema cesti	urbanizirani predel, z novo in zgodovinsko izgradnjo, vrt z novo zidano hišo in tradicijsko leseno hišo (Ulica Augusta Šenoae h. št. 50) v kotu varovanega področja, blago pobočje proti cesti
Važnost položaja u krajoliku/naselju/četvrti/gradu /// Pomen položaja v pokrajini/naselju/četrti/mestu	centar naselja Vugrovec Donji, uz glavnu ulicu Augusta Šenoae (kategorija županijske ceste)	center naselja Vugrovec Donji, ob glavni ulici Augusta Šenoae (kategorija županijske ceste)
Dovršenost predjela smještaja /// Zaključenost predela lege	djelomično dovršen	delno dokončan
Funkcionalni suživot s naseobinskim/pejsažnim kontekstom /// Funkcionalno sožitje z naseobinskim/krajinskim kontekstom	ne postoji, uvjetno moguć uz ambijentalno uređenje i poboljšanje standarda uređenja dvorišta i gospodarstva	ne obitava, pogojno moguće ob ambijentalni ureditvi in izboljšanju standarda ureditve dvorišča in gospodarstva
Prostorna ugroženost nalazišta /// Prostorska ogroženost najdišča	da, moguća nova izgradnja, prilikom recentne izgradnje obiteljske kuće na prostoru nalazišta nisu provedena obvezna zaštitna arheološka istraživanja	da, moguća nova izgradnja, ob recentni izgradnji druzinske hiše na prostoru najdišča niso opravljene obvezne varstvene arheološke raziskave
Prostorna ugroženost smještaja nalazišta /// Prostorska ogroženost lege najdišča	da, moguća nova izgradnja	da, možna je nova izgradnja
Vrednovanje arheološkog nalazišta /// Vrednotenje arheološkoga najdišča		
Primarno vrednovanje /// Primarno vrednotenje	visok istraživački potencijal, brojni površinski nalazi	visok raziskovalni potencijal, številne površinske najdbe
Društveno vrednovanje /// Družbeno vrednotenje	uvjetno lokalna zajednica – kolekcionarstvo nalaza	pogojno lokalna skupnost – kolekcionarstvo najdb
Prijedlog mjera/smjernica zaštite arheološkog nalazišta /// Predlog ukrepov/smernic varstva arheološkoga najdišča		
Konzervatorske mjere zaštite /// Konservatorski varstveni ukrepi	stručno vrednovanje nalazišta, geofizička istraživanja, revizija pravnog statusa zaštite, donošenje Rješenja o zaštiti arheološkog nalazišta, određivanje zone arheološkog područja Vugrovec (zaštita PPGZ-om), izrada konzervatorske studije za naselje Vugrovec	strokovno vrednotenje najdišča, geofizikalne raziskave, revizija pravnog statusa varstva, spremanje Odločbe o varstvu arheološkoga najdišča, določitev predela arheološkoga područja Vugrovec (varstvo s PNMZ-jem), izdela konzervatorske študije za naselje Vugrovec
Prostorne mjere zaštite /// Prostorski varstveni ukrepi	zabrana gradnje na arheološkom nalazištu dok se ne provede stručno vrednovanje nalazišta i odredi granica zaštite arheološkog područja Vugrovec	prepoved gradnje na arheološkem najdišču, dokler se ne opravi strokovno vrednotenje najdišča in določi meja varstva arheološkoga područja Vugrovec
Smjernice za prezentaciju /// Smernice za prezentaciju	-	-
Prioritetna mjera /// Prioritetni ukrep	revizija stručnog vrednovanja nalazišta, geofizička istraživanja, određivanje granice zaštite arheološkog područja Vugrovec	revizija strokovnega vrednotenja najdišča, geofizikalne raziskave, določanje meje varstva arheološkoga područja Vugrovec
Literatura i izvori /// Literatura in viri		
Povijesni izvori /// Zgodovinski viri	-	-
Literatura (objavljeni radovi) /// Literatura (objavljena dela)	-	-
Studije i prostorni planovi /// Študije in prostorski načrti	(2014.), Prostorni plan Grada Zagreba - Izmjene i dopune (2012.), Prostorni plan Grada Zagreba, Konzervatorska podloga - nepokretna kulturna dobra i zaštićena prirodna područja s (mjerama zaštite - revizija, svibanj 2012., Grad Zagreb, Gradski zavod za zaštitu spomenika kulture i prirode, Zagreb	
Muzejska dokumentacija /// Muzejska dokumentacija	-	-
Dokumentacija u nadležnoj konzervatorskoj službi /// Dokumentacija v pristojni konzervatorski službi	Popis arheoloških nalazišta Gradske četvrti Sesvete; Grad Zagreb, Gradski zavod za zaštitu spomenika kulture i prirode, lipanj 2015. Registar zaštićenih spomenika kulture Regionalnog zavoda za zaštitu spomenika kulture u Zagrebu; Konzervatorski odjel u Zagrebu, UZKB MK Registar kulturnih dobara Republike Hrvatske, Lista zaštićenih kulturnih dobara - Zbirka isprava Rješenja o utvrđivanju svojstva kulturnog dobra; Ministarstvo kulture, Uprava za zaštitu kulturne baštine	

**STUDIJA ZAŠTITE I PREZENTACIJSKOG POTENCIJALA ARHEOLOŠKOG NALAZIŠTA KUZELIN I BLISKIH ARHEOLOŠKIH NALAZIŠTA
(IZABRANI DIJELOVI TEKSTA I GRAFIČKIH PRILOGA)**

19. VUGROVEC GORNJI – CASTRUM VUGRA (LJETNIKOVAC THAUSZY)

Opći podatci o arheološkom nalazištu /// Splošni podatci o arheološkom najdišću

Administrativna pripadnost /// Administrativna pripadnost	Vugrovec Gornji, Gradska četvrt Sesvete, Grad Zagreb	Vugrovec Gornji, Mestna četvrt Sesvete, mesto Zagreb
Katastarska općina /// Katastrska občina Katastarske čestice /// Parcele	k.o. Vugrovec k.č. 1988, 1995/1, 1995/2, 1996, 1997 i 1998, 1999	k.o. Vugrovec parcela 1988, 1995/1, 1995/2, 1996, 1997 i 1998, 1999
Vlasništvo čestice/a /// Lastništvo parcele	Hrvatski Telekom	Hrvaški Telekom
Namjena k.č. prema katastru /// Namembnost parcele po katastru	voćnjak, pašnjak, šuma, kuća, dvorište, put	sadovnjak, pašnik, gozd, hiša, dvorište, pot
Nadmorska visina /// Nadmorska višina	340 m n/v	340 m n.m.
Položaj /// Položaj	Južni obronci Medvednice, iznad današnjeg Planinarskog doma u Gornjem Vugrovcu, na najvišoj točki izduljenog i uskog brježuljka, koji se uzdiže oko 60 m iznad potoka Vugrovec	Južni obronci Medvednice, nad današnjim planinskim domom v Gornjem Vugrovcu, na najvišji točki iztegnjenega in ozkega hribočka, ki se dviguje okrog 60 m nad potokom Vugrovec

Arheološki podatci i opis arheološkog nalazišta /// Arheološki podatki in opis arheološkega najdišča

Povijesno razdoblje /// Zgodovinsko obdobje	kasni srednji vijek	pozní srednji vek
Vrsta nalaza /// Vrsta najdbe	fortifikacija (zemljano-drveno gradište)	fortifikacija (Gradišče iz zemlje in lesa)
Vrsta istraživanja, godina, voditelj, institucija /// Vrsta raziskave, leto, vodja, inštitucija	Rekognosciranje, MP	Rekognosciranje, MP
Istražena površina u m ² /ha /// Raziskana površina v m ² /ha	-	-
Pokretni nalazi /// Premične najdbe	-	-
Kratki opis /// Kratak opis	Ostaci srednjovjekovnog kaštela <i>Castrum Vugra</i> uzdižu se oko 60 m iznad potoka Vugrovec. Sam vrh brježuljka, kojemu je najlakši pristup s jugoistočne strane, ustvari je izduženi ravnjak, u središtu kojega se uzdiže zemljana ovalna glavica okružena s koncentričnim dvostrukim obrambenim jarcima i bedemima. Dimenzije kaštela iznose 140 x 80 m. Površinski tragovi građevnih ostataka, poput kamena ili opeke, na samoj utvrdi nisu zamijećeni, te se pretpostavlja da je utvrda bila izgrađena od drva i zemlje.	Ostanki srednjeveškega kastela <i>Castrum Vugra</i> se dvigajo okrog 60 m nad potok Vugrovec. Sam vrh brega, do katerega se najlažje dostopa z jugovzhodne strani, je pravzaprav podolgovat ravnjak, v središču katerega se dviga zemeljska ovalna glavica, obkrožena s koncentričnimi dvojnimi obrambnimi jarki in obzidjem. Dimenzije kastela znašajo 140 x 80 m. Površinskih sledi gradbenih ostankov, kot sta kamen ali opeka, na sami utrdbi ni opaziti, torej se domneva, da je bila utrdba zgrajena iz lesa in zemlje.

Postojeće stanje (condition) i Procjena stanja (assessment) arheološkog nalazišta /// Sedanje stanje (condition) in Ocena stanja (assessment) arheološkega najdišča

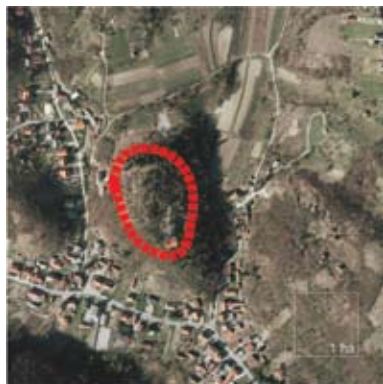
Vrsta arheološke baštine /// Vrsta arheološke dediščine	arheološko nalazište	arheološko najdišče
Status pravne zaštite /// Status pravnega varstva	evidentirano, zaštita prostornim planom PPGZ, unutar granice zaštite kulturnog dobra Ljetnikovac Thauszy - planinarski dom Poštar u Vugrovcu Gornjem Z-1481	evidentirano varstvo s prostorskim načrtom PNMZ, znotraj meja varstva kulturne dobrine Ljetnikovac Thauszy - planinski dom Poštar v Vugrovcu Gornjem Z-1481
Granice (zona) zaštite /// Meje (zona) varstva	određene PPGZ-om	določene PPMZ-jem
Mjere zaštite /// Varstveni ukrepi	regulirane općim mjerama Konzervatorske studije za PPGZ i PPGZ-om	regulirane s splošnimi ukrepi Konservatorske študije za PNMZ in s PNMZ-jem
Fizičko stanje nepokretnih arheoloških nalaza /// Fizično stanje nepremičnih arheoloških najdb	ostaci zemljane utvrde nisu konzervirani, jarci i nasipi su zarasli gustim raslinjem dok je na najvišem platou uređeno izletište, nalazište je zanemareno	ostanki utrdbe iz zemlje niso konservirani, jarki in nasipi so zarasli z gostimi rastlinami, medtem ko je na najvišem platoju urejena izletniška točka, najdišče je zanemarjeno
Ugroženost nepokretnih arheoloških nalaza /// Ogroženost nepremičnih arheoloških najdb	prisutni su prirodni i ljudski čimbenici oštećenja, utjecaj vegetacije, mogućnost erozije i vandalizma, klizište	prisotni so naravni in človeški dejavniki poškodovanja, vpliv vegetacije, možnost erozije in vandalizma, plaz
Dosadašnje financiranje /// Dosedanje financiranje	-	-
Konzervatorski zahvat: metoda, dokumentacija, praćenje stanja, prezentacija /// Konservatorski poseg: metoda, dokumentacija, monitoring, prezentacija	nije bilo zahvata	ni bilo posega
Procjena pravne i fizičke zaštite /// Ocena pravnega in fizičnega varstva	pravno zaštićeno granicama drugog kulturnog dobra, ali u Rješenju nije dovoljno istaknut arheološki značaj lokacije; fizičke mjere uvjetno zadovoljavaju	pravno varovano z mejami druge kulturne dobrine, vendar v Odločbi ni dovolj poudarjen arheološki pomen lokacije; fizični ukrepi pogojno zadovoljujajo
Procjena mjera zaštite /// Ocena varstvenih ukrepor	mjere općeg tipa propisane Konzervatorskom studijom za PPGZ i Prostornim planom Grada Zagreba	ukrepi splošnega tipa predpisani s Konservatorsko študijo za PNMZ in s Prostorskim načrtom Mesta Zagreb
Procjena financiranja, programi, studije, elaborati i sl. /// Ocena financiranja, programi, študije, elaborati ipd.	istraživanje nije financirano; ne postoji program istražnih i zaštitnih radova	raziskave niso financirane; ne obstaja program raziskovalnih i varstvenih del
Ugroženost, procjena rizika /// Ogroženost, ocena tveganja	nalazi bi mogli biti ugroženi neodgovarajućim radovima uređenja	najdbe bi lahko bile ogrožene z neustreznimi urejevalnimi deli
Smještaj /// Lega	u naselju, na rubu izgrađenog predjela, u dotiru s krajolikom	v naselju, na robu zgrajenega predela, v dotiku s pokrajino

ŠTUDIJA ZAŠČITE IN PREZENTACIJSKEGA POTENCIALA ARHEOLOŠKEGA NAJDIŠČA KUZELIN IN BLIŽNJIH ARHEOLOŠKIH NAJDIŠČ
(IZBRANI DELI TEKSTA IN GRAFIČNIH PRILOG)


Vidljivost/izloženost pogledu /// Opaznost/izpostavljenost pogledu	položaj na vrhu brijega, izražena vizualna važnost položaja, vizure (Gradina, Bedenik, Krč), ostatci utvrde slabo vidljivi u obliju terena zbog zarastanja	položaj na vrhu hriba, izražen vizualni pomen položaja, vizure (Gradina, Bedenik, Krč), ostanci utrdbe slabo vidni u obliju terena zaradi zarašćanja
Korištenje prostora nalazišta /// Uporaba prostora najdišća	izletište (HPD „Sljeme“), rekreacija, voćnjak	izletniška točka (HPD „Sljeme“), rekreacija, sadovnjak
Pristupačnost /// Dostopnost	u radno vrijeme planinarskog doma (vikend i praznici)	međ delovnim časom planinskoga doma (vikendi in prazniki)
Prometna dostupnost /// Prometna dostupnost	da, privatni asfaltirani put, blizina županijske ceste Ž-1007 (Goranec – Gornji Vugrovec – Donji Vugrovec), blizina autobusnog stajališta (redovita linija)	da, zasebna asfaltirana pot, blizina županijske ceste Ž-1007 (Goranec – Gornji Vugrovec – Donji Vugrovec), blizina avtobusne postaje (redna linija)
Razina uređenja prostora nalazišta /// Raven urejenosti prostora najdišća	uvjetno – uređeno izletište, djelomično zaraslo šikarom, djelomično održavano košnjom	pogojno – uređena izletniška točka, delno zaraslo z grmovjem, delno vzdrževano s košnjom
Nadležni prostorni/urbanistički plan /// Pristojni prostorski/urbanistički načrt	PPGZ, 2014.	PNMZ, 2014
Planska namjena prostora /// Planska namembnost prostora	R6 – područje odmora i rekreacije	R6 – območje počitka in rekreacije
Zauzetost izgradnjom /// Zasedenost z izgradnjom	ne	ne
Ambijentalna obilježja smještaja /// Ambientalne značilnosti lege	na vrhu brijega, brojne vizure, blizina zaštićene povijesne građevine – ljetnikovac/kurija, naselje u podnožju, potok Vugrovec, zaštićena stara tisa	na vrhu hriba, številne vizure, blizina varovane zgodovinske stavbe – poletne hišice/kurije, naselje v vznožju, potok Vugrovec, varovana stara tisa
Važnost položaja u krajoliku/naselju/četvrti/gradu /// Pomen položaja v pokrajini/naselju/četrti/mestu	vrijedan krajolik Vugrovec Gornji (PPGZ, 2014.), izletište, planinarska staza 1M/31 prema Lipi, Vinska cesta grada Zagreba, neposredno uz značajni krajobraz Goranec na Medvednici (br. 761)	dragocena pokrajina Vugrovec Gornji (PNMZ, 2014), izletniška točka, planinska pot 1M/31 proti Lipi, Vinska cesta mesta Zagreb, neposredno ob pomembni pokrajini Goranec na Medvednici (št. 761)
Dovršenost predjela smještaja /// Zaključenost predela lege	izgrađeni dio građevnog područja, pretežito dovršen predjel smještaja (mogućnost promjene u skladu s konzervatorskim uvjetima unutar granice zaštite te promijene postojeće izgradnje izvan granice zaštite)	zgrađen del gradbenega območja, pretežno dokončan predel lege (možnost spremembe v skladu s konservatorskimi pogoji znotraj meje varstva in spremembe obstoječe izgradnje izven mej varstva)
Funkcionalni suživot s naseobinskim/pejsažnim kontekstom /// Funkcionalno sožitje z naseobinskim/krajinskim kontekstom	postoji	obstaja
Prostorna ugroženost nalazišta /// Prostorska ogroženost najdišća	mala, mogući dopušteni zahvati u rekreacijskom području	majhna, možni dovoljeni posegi na rekreacijskom području
Prostorna ugroženost smještaja nalazišta /// Prostorska ogroženost lege najdišća	u pristupnoj vizuri narušen izgradnjom obiteljskih kuća u podnožju	v pristupni vizuri narušena z izgradnjom družinskih hiš v vznožju
Vrednovanje arheološkog nalazišta /// Vrednotenje arheološkoga najdišća		
Primarno vrednovanje /// Primarno vrednotenje	vrijednost položaja u prepoznavanju i vrednovanju povijesnog krajolika naselja Vugrovca – <u>estetska/ambijentalna i povijesna vrijednost</u> ; <u>cjelovitost i očuvanost</u> ; <u>skupna vrijednost</u> , (srednjovjekovne zemljano-drvene fortifikacije na području GČ),	vrednost položaja u prepoznavanju i vrednotenju zgodovinske pokrajine naselja Vugrovec – <u>estetska/ambijentalna in zgodovinska vrednost</u> ; <u>celovitost in ohranjenost</u> ; <u>skupna vrednost</u> , (srednjeveške fortifikacije iz zemlje in lesa na području MČ),
Društveno vrednovanje /// Družbeno vrednotenje	rekreacija – planinarsko društvo, izletište, vidikovac	rekreacija – planinsko društvo, izletniška točka, razgledišće
Prijedlog mjera/smjernica zaštite arheološkog nalazišta /// Predlog ukrepov/smernic varstva arheološkoga najdišća		
Konzervatorske mjere zaštite /// Konservatorski varstveni ukrepi	donošenje Rješenja o zaštiti; ograničenje i kontrola izgradnje na nalazištu i u kontaktnom predjelu (posebno u pristupu iz naselja) s arheološkog i ambijentalnog stajališta	sprejemanje Odlučbe o varstvu; omejitve in kontrola izgradnje na najdišču in v kontaktnem predelu (še posebej v pristupu iz naselja) iz arheološkoga in ambijentalnega gledišća
Prostorne mjere zaštite /// Prostorski varstveni ukrepi	zaštita kontaktnog predjela prostornim planom, ograničenje širenja izgradnje obiteljskih kuća na brijeg	varstvo kontaktnega predela s prostorskim načrtom, omejitve širjenja gradnje družinskih hiš na hrib
Smjernice za prezentaciju /// Smernice za prezentaciju	prezentacija <i>in situ</i>	prezentacija <i>in situ</i>
Prioritetna mjera /// Prioritetni ukrep	označiti nalazište, oznaka kulturnog dobra	označiti najdišće, oznaka kulturne dobrine
Literatura i izvori /// Literatura in viri		
Povijesni izvori /// Zgodovinski viri	Codex diplomaticus VII, VIII	
Literatura (objavljeni radovi) /// Literatura (objavljena dela)	(1997.), Registar arheoloških nalaza i nalazišta sjeverozapadne Hrvatske – drugo dopunjeno izdanje, Muzejsko društvo sjeverozapadne Hrvatske Sekcija arheologa i preparatora, Bjelovar Fofić, D. (2014.), Primjena digitalnog modela reljefa u otkrivanju arheoloških lokaliteta, „Info“, (31) (http://www.zagreb.hr/UserDocsImages/info31_webb.pdf) Marković, M. (2006.), Zagrebačke starine – Prilozi poznavanju prošlosti grada Zagreba, Naklada Jesenski i Turk, Zagreb Sokol, V. (2003.), Arheološki lokaliteti na području Sessvetskog Prigorja, u: Zbornik radova sa znanstvenog skupa održanog 15. prosinca 2000. godine u Sv. Ivanu Zelini, HAZU / Grad Sveti Ivan Zelina: 199-210, Zagreb	
Studije i prostorni planovi /// Študije in prostorski načrti	(2014.), Prostorni plan Grada Zagreba - izmjene i dopune (2012.), Prostorni plan Grada Zagreba, Konzervatorska podloga - nepokretna kulturna dobra i zaštićena prirodna područja s mjerama zaštite - revizija, svibanj 2012., Grad Zagreb, Gradski zavod za zaštitu spomenika kulture i prirode, Zagreb	

STUDIJA ZAŠTITE I PREZENTACIJSKOG POTENCIJALA ARHEOLOŠKOG NALAZIŠTA KUZELIN I BLISKIH ARHEOLOŠKIH NALAZIŠTA
(IZABRANI DIJELOVI TEKSTA I GRAFIČKIH PRILOGA)

Muzejska dokumentacija /// Muzejska dokumentacija	-
Dokumentacija u nadležnoj konzervatorskoj službi /// Dokumentacija v pristojni konservatorski službi	Popis arheološke baštine Gradske četvrti Sesvete; Grad Zagreb, Gradski zavod za zaštitu spomenika kulture i prirode, lipanj 2015.



Položaj nalazišta označen na izrezu iz ortofotografske karte (DOF, 2012.) /// Položaj najdišća označen na izrezu iz ortofotografske karte (DOF, 2012)



Položaj nalazišta označen na izrezu iz digitalnog modela reljefa (DMR) /// Položaj najdišća označen na izrezu iz digitalnoga modela reljefa (DMR)



Stanje 2015. /// Stanje 2015.



Stanje 2015. /// Stanje 2015.

20. VURNOVEC – GRADIŠĆE (CRKVIŠĆE – naziv u dosadašnjoj evidenciji)

Opći podatci o arheološkom nalazištu /// Splošni podatki o arheološkom najdišću

Administrativna pripadnost /// Administrativna pripadnost	Vurnovec, Gradska četvrt Sesvete, Grad Zagreb	Vurnovec, Mestna četrt Sesvete, mesto Zagreb
Katastarska općina /// Katastrska občina Katastarske čestice /// Parcele	k.o. Vurnovec k.č. 3409, 3410, 3411, 3420, 3421, 3422, 3423, 3424/2, 3424/4, 3425, 3426, 3427, 4832/1	k.o. Vurnovec parcela 3409, 3410, 3411, 3420, 3421, 3422, 3423, 3424/2, 3424/4, 3425, 3426, 3427, 4832/1
Vlasništvo čestice/a /// Lastništvo parcele	privatno; Republika Hrvatska; javno dobro	zasebno; Republika Hrvatska; javna dobrina
Namjena k.č. prema katastru /// Namembnost parcele po katastru	kuća, zgrada, dvorište, vinograd, voćnjak, livada, oranica, škrapa, pašnjak, ulica	hiša, stavba, dvorišće, vinograd, sadovnjak, travnik, njiva, jama, pašnik, ulica
Nadmorska visina /// Nadmorska višina	155 m n/v	155 m n.m.
Položaj /// Položaj	istraživane su dvije lokacije u naselju Vurnovec, nalazi se približno 800 m sjeverno od ušća potoka Blaguše u potok Kašino: 1) u naselju uz državnu cestu D-29 (Vurnovečka ulica), na ušću potoka Tečala u Blagušu, pokraj vurnovečkog raspela/poklonca i 2) uz seoske kuće uz makadamski odvojak s glavne ceste (ulica Gradišnica) na kućistima, oranicama, livadama i u vinogradima obostrano uz put	raziskovani sta bili dve lokaciji v naselju Vurnovec, ki se nahaja približno 800 m severno od ustja potoka Blaguše v potok Kašino: 1) v naselju ob državni cesti D-29 (Vurnovečka ulica), na ustju potoka Tečala v Blagušo, zraven vurnovečkoga raspela/svetišča in 2) ob vaških hišah ob makadamskem odcepu z glavne ceste (ulica Gradišnica) na ohišnjih, njivah, travnikih in v vinogradih na obeh straneh ob poti

Arheološki podatci i opis arheološkog nalazišta /// Arheološki podatki in opis arheološkega najdišča

Povijesno razdoblje /// Zgodovinsko obdobje	antika (2. – 4. st.)	antika (2. – 4. st.)
Vrsta nalaza /// Vrsta najdbe	<i>villa rustica</i> , s mogućim mlinom uz potok, zidovi i podnice rimske građevine (zidovi su bili sačuvani do visine 120 cm)	<i>villa rustica</i> , z mogućim mlinom ob potoku, zidovi in podnice rimske stavbe (zidovi so bili ohranjeni do visine 120 cm)
Vrsta istraživanja, godina, voditelj, institucija /// Vrsta raziskave, leto, vodja, inštitucija	sustavno iskopavanje dijela nalazišta 1979. (kod raspela), V.Sokol, MP; sondažno istraživanje, 1990., MP	sistematično izkopavanje dela najdišča 1979 (pri razpelu), V. Sokol, MP; sondažne raziskave, 1990, MP
Istražena površina u m ² /ha /// Raziskana površina v m ² /ha	150 m ²	150 m ²
Pokretni nalazi /// Premične najdbe	da, keramika	da, keramika
Kratki opis /// Kratak opis	Na lokalitetu se nalazi velika <i>villa rustica</i> , istočno od asfaltne ceste. Na zaravni iznad suvremenih kuća (ulica Gradišnica) iskopani su ostatci debljeg rimskog zida te okrugla građevina (kula?) u liniji istog. Veličina te građevine (<i>villa rustica</i> + obrambeni zid ?) iznosi približno 200 x 60 m. Dio ville rustice ispod današnjeg raspela moguće je pripisati antičkom mlinu. Mlin se nalazio na ušću potoka Tečala u potok Blagušu, veličine približno 20 x 10 m.	Na lokaciji se nahaja velika <i>villa rustica</i> , vzhodno od asfaltne ceste. Na planoti nad sodobnimi hišami (ulica Gradišnica) so izkopani ostanki debelejšega rimskega zidu in okrogla stavba (stolp?) v liniji zidu. Velikost te stavbe (<i>villa rustica</i> + obrambni zid ?) znaša približno 200 x 60 m. Del ville rustice pod današnjim razpelom je mogoče pripisati antičnemu mlinu. Mlin se je nahajal na ustju potoka Tečala v potok Blagušo, velikosti približno 20 x 10 m.

ŠTUDIJA ZAŠČITE IN PREZENTACIJSKEGA POTENCIALA ARHEOLOŠKEGA NAJDIŠČA KUZELIN IN BLIŽNJIH ARHEOLOŠKIH NAJDIŠČ
(IZBRANI DELI TEKSTA IN GRAFIČNIH PRILOG)

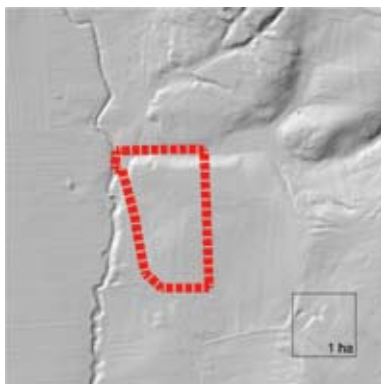
Postojeće stanje (<i>condition</i>) i Procjena stanja (<i>assessment</i>) arheološkog nalazišta /// Sedanje stanje (<i>condition</i>) in Ocena stanja (<i>assessment</i>) arheološkega najdišča		
Vrsta arheološke baštine /// Vrsta arheološke dediščine	arheološko nalazište	arheološko najdišče
Status pravne zaštite /// Status pravnega varstva	izvan sustava konzervatorske evidencije (GZZSKP)	izven sistema konzervatorske evidence (MZZSKN)
Granice (zona) zaštite /// Meje (cona) varstva	nije određena, nalazište nije na popisu arheološke baštine u Konzervatorskoj studiji za PPGZ, ni u PPGZ	ni določena, najdišče ni na seznamu arheološke dediščine v Konzervatorski študiji za PNMZ, niti v PNMZ
Mjere zaštite /// Varstveni ukrepi	regulirane općim mjerama Zakona o zaštiti i očuvanju kulturnih dobara te ratificiranim međunarodnim konvencijama (Valletta)	regulirani s splošnimi ukrepi Zakona o varstvu in ohranjanju kulturnih dobrin ter ratificiranimi međunarodnimi konvencijama (Valletta)
Fizičko stanje nepokretnih arheoloških nalaza /// Fizično stanje nepremičnih arheoloških najdb	djelomično devastirano (građevinskim radovima pri kanaliziranju potoka Blaguše devastirani kameni zidovi, jaružalom odvožen kamen iz voćnjaka, nasipavanje terena, izgradnja gospodarskih građevina)	delno devastirano (z građbenimi deli pri kanaliziranju potoka Blaguše devastirani kamniti zidovi, z bagrom odvožen kamen iz sadovnjaka, nasipavanje terena, izgradnja gospodarskih stavb)
Ugroženost nepokretnih arheoloških nalaza /// Ogroženost nepremičnih arheoloških najdb	korištenjem zemljišta, širenjem izgradnje	s korišćenjem zemljišča, širjenjem izgradnje
Dosadašnje financiranje /// Dosedanje financiranje	SIZ kulture Općine Sesvete	SIS za kulturo Občine Sesvete
Konzervatorski zahvat: metoda, dokumentacija, praćenje stanja, prezentacija /// Konzervatorski poseg: metoda, dokumentacija, monitoring, prezentacija	nakon istraživanja sonde nisu zatrpane, stanovnici sami zatrpali iskope, prijedlog konzervacije i prezentacije 1990. godine povodom 900. obljetnice Zagreba (MP)	po raziskavah sonde niso zasute, prebivalci sami zasipali izkope, predlog konzervacije in prezentacije leta 1990 ob 900. obletnici Zagreba (MP)
Procjena pravne i fizičke zaštite /// Ocena pravnega in fizičnega varstva	pravna zaštita nije uspostavljena; izvan sustava evidencije i kontrole; fizička zaštita uvjetno zadovoljava uz postojeće korištenje zemljišta (livada košanica); ugrožavanje oranjem i kopanjem vinograda, nalazi bi mogli biti ugroženi građevnim radovima (GPN)	pravno varstvo ni vzpostavljeno; izven sistema evidence in kontrole; fizično varstvo pogojno zadošča ob obstoječi uporabi zemljišča (travnik košenica); ogrožanje z oranjem in kopanjem vinograda, najdbe bi lahko bile ogrožene z građbenimi deli (GON)
Procjena mjera zaštite /// Ocena varstvenih ukreporv	nalazište nije na popisu konzervatorske službe tako da mjere nisu propisane u nadležnim dokumentima zaštite i uređenja prostora; zaštita temeljem općih dokumenata arheološke baštine (Valletta)	najdišče ni na seznamu konzervatorske službe, tako da ukrepi niso predpisani v pristojnih dokumentih varstva in ureditve prostora; varstvo na podlagi splošnih dokumentov arheološke dediščine (Valletta)
Procjena financiranja, programi, studije, elaborati i sl. /// Ocena financiranja, programi, studije, elaborati ipd.	istraživanje financirano u kratkom razdoblju; nedostatna dokumentacija o provedenim istražnim radovima i konzervaciji; ne postoji program istražnih i zaštitnih radova te konzervatorska studija zaštite i prezentacije	raziskave financirane v kratkem obdobju; pomanjkljiva dokumentacija o opravljenih raziskovalnih delih in konzervaciji; ni programa raziskovalnih in varstvenih del ter konzervatorske študije varstva in prezentacije
Ugroženost, procjena rizika /// Ogroženost, ocena tveganja	nije kontrolirano i ograničeno korištenje zemljišta, nalazi ugroženi postojećim korištenjem i obradom zemljišta (oranje, izgradnja kuća i gospodarskih zgrada) te mogućom promjenom obrade (iz livade npr. u oranicu ili voćnjak); procjenjuje se da je dokumentacija o provedenim istraživanjima i nadzoru radova manjkava i da je to prepreka za vrednovanje nalazišta	ni kontrolirana in omejena uporaba zemljišča, najdbe ogrožene z obstoječo uporabo in obdelavo zemljišča (oranje, izgradnja hiš in gospodarskih stavb) ter morebitno spremembo obdelave (iz travnika npr. v njivo ali sadovnjak); ocenjuje se, da je dokumentacija o opravljenih raziskavah in nadzoru del pomanjkljiva in da je to ovira za vrednotenje najdišča
Smještaj /// Lega	u naselju i krajoliku (ruralni kulturni krajolik)	v naselju in pokrajini (podeželska kulturna pokrajina)
Vidljivost/izloženost pogledu /// Opaznost/izpostavljenost pogledu	nema	ni
Korištenje prostora nalazišta /// Uporaba prostora najdišča	dvorišta, oranice, voćnjak, vinograd, livada sjenokoša	dvorišča, njive, sadovnjak, vinograd, travnik, senožet
Pristupačnost /// Dostopnost	uvjetna – privatno vlasništvo, nalazište djelomično ograđeno, djelomice neograničen pristup – javno dobro	pogojna – zasebno lastništvo, najdišče delno ograjeno, delno neomejeni pristop – javna dobrina
Prometna dostupnost /// Prometna dostupnost	državna cesta preko Laza (D-29), autobusno stajalište (redovita linija)	državna cesta preko Laz (D-29), avtobusna postaja (redna linija)
Razina uređenja prostora nalazišta /// Raven urejenosti prostora najdišča	održavano, uobičajena za seoski ambijent	vzdrževano, običajna za vaški ambijent
Nadležni prostorni/urbanistički plan /// Pristojni prostorski/urbanistični načrt	PPGZ, 2014.	PNMZ, 2014
Planska namjena prostora /// Planska namembnost prostora	GPN (izgrađeni dio), ostalo obradivo tlo	GON (zgrajeni del), ostalo obdelovalna tla
Zauzetost izgradnjom /// Zasedenost z izgradnjo	djelomična	delna
Ambijentalna obilježja smještaja /// Ambientalne značilnosti lege	ruralno naselje, potok reguliran (obale obložene kamenom), oranice	podeželsko naselje, potok reguliran (obale obložene s kamnom), njive
Važnost položaja u krajoliku/naselju/četvrti/gradu /// Pomen položaja v pokrajini/naselju/četrti/mestu	Vinska cesta Grada Zagreba, državna cesta, kušaonica vina OPG Tomurad, blizina izletišta Prepuštovec (godišnja biciklijada Zagreb – Prepuštovec)	Vinska cesta mesta Zagreb, državna cesta, preizkuševalnica vina DK Tomurad, blizina izletišča Prepuštovec (letna kolesarska dirka Zagreb – Prepuštovec)
Dovršenost predjela smještaja /// Zaključenost predela lege	djelomična	delna

**STUDIJA ZAŠTITE I PREZENTACIJSKOG POTENCIJALA ARHEOLOŠKOG NALAZIŠTA KUZELIN I BLISKIH ARHEOLOŠKIH NALAZIŠTA
(IZABRANI DIJELOVI TEKSTA I GRAFIČKIH PRILOGA)**

Funkcionalni suživot s naseobinskim/pejsažnim kontekstom /// Funkcionalno sožitje z naseobinskim /krajinskim kontekstom	ne postoji, uvjetno moguć uz ambijentalno uređenje i poboljšanje standarda uređenja dvorišta i gospodarstva	ne obitava, pogodno možno ob ambijentalni uređivati in izboljšanju standarda ureditve dvorišča in gospodarstva
Prostorna ugroženost nalazišta /// Prostorska ogroženost najdišća	da, mogućnost nove izgradnje (neizgrađeni dio GPN-a), obrada zemljišta	da, možnost nove izgradnje (nezgrađeni del GON-a), obdelava zemljišča
Prostorna ugroženost smještaja nalazišta /// Prostorska ogroženost lege najdišća	da, planirana nova trasa brze ceste dolinom Kašine	da, načrtovana nova trasa hitre ceste po dolini Kašine
Vrednovanje arheološkog nalazišta /// Vrednotenje arheološkega najdišća		
Primarno vrednovanje /// Primarno vrednotenje	rijetkost – rimski sklop građevina vjerojatnih dimenzija 100 x 60 m i antički mlin na potoku Blaguša	redkost – rimski sklop stavb vjerjetnih dimenzij 100 x 60 m in antički mlin na potoku Blaguša
Društveno vrednovanje /// Družbeno vrednotenje	uvjetno lokalna zajednica – predaje o povijesti i nalazišta, kolekcionarstvo nalaza	pogodno lokalna skupnost – izročila o zgodovini in najdišća, kolekcionarstvo najdb
Prijedlog mjera/smjernica zaštite arheološkog nalazišta /// Predlog ukrepov/smernic varstva arheološkega najdišća		
Konzervatorske mjere zaštite /// Konservatorski varstveni ukrepi	određivanje površine rasprostiranja nalaza, revizijsko i sustavno arheološko istraživanje, ispitivanje uvjeta za moguće donošenje Rješenja o zaštiti	določanje površine razprostiranja najdb, revizijsko in sistematično arheološko raziskovanje, preizkus pogojev za morebitni sprejem odločbe o varstvu
Prostorne mjere zaštite /// Prostorski varstveni ukrepi	zabrana nove izgradnje (smanjenje GPN-a), izmjena PPGZ-a; zabrana širenja građevnog područja	prepoved nove gradnje (zmanjšanje GON-a), sprememba PNMZ-ja, prepoved širjenja gradbenega područja
Smjernice za prezentaciju /// Smjernice za prezentaciju	-	-
Prioritetna mjera /// Prioritetni ukrep	određivanje granice rasprostiranja nalaza, info-ploča ako ima dovoljno podataka iz dokumentacije dosadašnjih istraživanja	določitev meje razširitve najdb, info-tabla, če je dovolj podatkov iz dokumentacije dosedanjih raziskav
Literatura i izvori /// Literatura in viri		
Povijesni izvori /// Zgodovinski viri	-	-
Literatura (objavljeni radovi) /// Literatura (objavljena dela)	(1997.), Registar arheoloških nalaza i nalazišta sjeverozapadne Hrvatske – drugo dopunjeno izdanje, Muzejsko društvo sjeverozapadne Hrvatske Sekcija arheologa i preparatora, Bjelovar (1990.), Registar arheoloških nalaza i nalazišta sjeverozapadne Hrvatske, Muzejsko društvo sjeverozapadne Hrvatske Sekcija arheologa i preparatora, Varaždin (1986.), 40 godina arheoloških istraživanja u sjeverozapadnoj Hrvatskoj, Muzejsko društvo sjeverozapadne Hrvatske / Muzej Prigorja Sesvete / Zavičajni muzej Brdovec, Arheološki muzej Zagreb / Centara za povijesne znanosti Sveučilišta u Zagrebu – Odjel za Arheologiju / Arheološki zavod Filozofskog fakulteta Sveučilišta u Zagrebu Leleković, T., Rendić-Miočević, A. (2012.), Rural Settlements, u: The Archaeology of Roman Southern Pannonia – The state of research and selected problems in the Croatian part of the Roman province of Pannonia [ur. Migotti, B.], Archeopress: 279-311, Oxford	
Studije i prostorni planovi /// Študije in prostorski načrti	(2014.), Prostorni plan Grada Zagreba - Izmjene i dopune	
Muzejska dokumentacija /// Muzejska dokumentacija	(1990.), Izvještaj o radu muzeja u 1990. godini (1979.), Izvještaj o radu i utrošenim sredstvima u 1979. godini Dokumentacija istraživanja ne postoji	
Dokumentacija u nadležnoj konzervatorskoj službi /// Dokumentacija v pristojni konzervatorski službi	-	-



Položaj nalazišta označen na izrezu iz ortofotografske karte (DOF, 2012.) /// Položaj najdišća označen na izrezu iz ortofotografske karte (DOF, 2012)



Položaj nalazišta označen na izrezu iz digitalnog modela reljefa (DMR) /// Položaj najdišća označen na izrezu iz digitalnega modela reljefa (DMR)



Stanje 2015. /// Stanje 2015.



Stanje 2015. /// Stanje 2015.

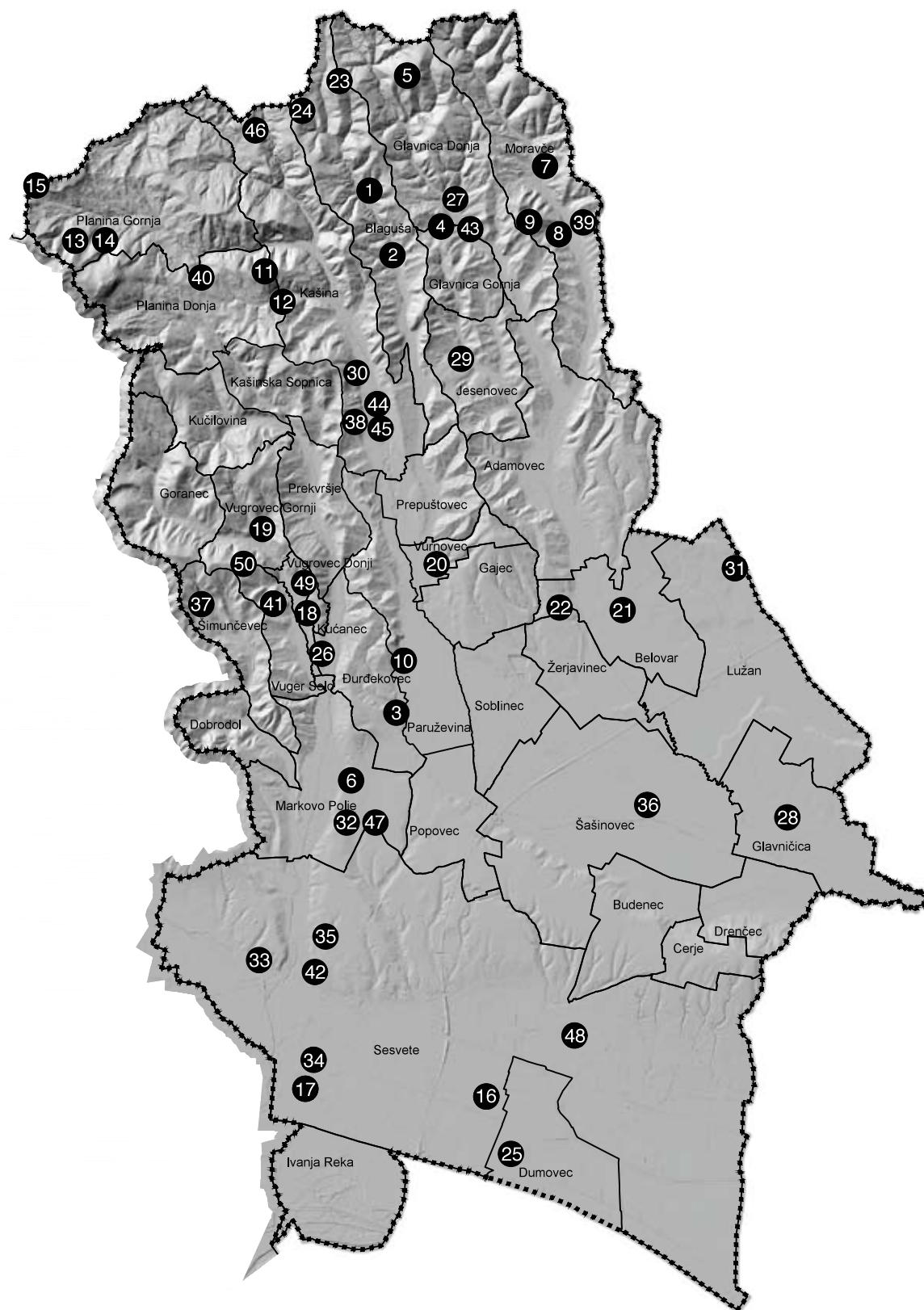
3. ARHEOLOŠKA NALAZIŠTA U GRADSKOJ ČETVRTI SESVETE - ADMINISTRATIVNA PRIPADNOST ///

ARHEOLOŠKA NAJDIŠČA V MESTNI ČETRTEI SESVETE - ADMINISTRATIVNA PRIPADNOST

40 ARHEOLOŠKO NALAZIŠTE /// ARHEOLOŠKO NAJDIŠČE

GRANICA GRADSKOJ
ČETVRTI SESVETE ///
MEJA MESTNE ČETRTEI
SESVETE

- 01 BLAGUŠA - GRADIŠĆE
- 02 BLAGUŠA - STARO SELO
- 03 ĐURĐEKOVEC / PARUŽEVINA - LUŠCI
- 04 GLAVNICA DONJA - FRTIĆ
- 05 GLAVNICA DONJA - KUZELIN
- 06 MARKOVO POLJE - SVINJAREVO
- 07 MORAVČE - DRAŠĆICA
- 08 MORAVČE - ROŠNICA
- 09 MORAVČE - HRTIĆ
- 10 PARUŽEVINA / ĐURĐEKOVEC - GRADIŠĆE
- 11 PLANINA DONJA - GRADEC
- 12 PLANINA DONJA - GRADIŠĆE
- 13 PLANINA GORNJA - ROG
- 14 PLANINA GORNJA - TOPLA PEĆ
- 15 PLANINA GORNJA - TEPCINA ŠPICA
- 16 SESVETE - DUMOVEČKI LUG
- 17 SESVETE - TRASA RIMSKE CESTE
- 18 VUGROVEC DONJI - KAMENICA/SLATINA
- 19 VUGROVEC GORNJI - CASTRUM VUGRA
- 20 VURNOVEC - GRADIŠĆE
- 21 BELOVAR - MAROF
- 22 BELOVAR / ŽERJAVINEC - TRAG RIMSKE CESTE
- 23 BLAGUŠA - GROHOT
- 24 BLAGUŠA - KAMENICA
- 25 DUMOVEC - NOVI DUMOVEC
- 26 ĐURĐEKOVEC - KUNTAŠEV BREG
- 27 GLAVNICA DONJA - CENTAR
- 28 GLAVNIČICA - CRNIČEVO
- 29 JESENOVEC - MAROFIŠĆE-FONDUS
- 30 KAŠINA - KLAČICE
- 31 LUŽAN - KAMENICA
- 32 MARKOVO POLJE / SESVETE - TRAG A. CESTE
- 33 SESVETE - STARO BRESTJE
- 34 SESVETE - JELKOVEC
- 35 SESVETE - ARHEOLOŠKO PODRUČJE
- 36 ŠAŠINOVEC - PREMA ŠAŠINOVCU
- 37 ŠIMUNČEVEC - ŠIMUNČEVEC
- 38 KAŠINA - CRKVA SV. PETRA I PAVLA
- 39 MORAVČE - CRKVA PRESVETOG TROJSTVA
- 40 PLANINA DONJA - CRKVA SV. JURJA
- 41 VUGER SELO - CRKVA SV. MIHALJA
- 42 SESVETE - CRKVA SVIH SVETIH
- 43 GLAVICA DONJA - RASPELO
- 44 KAŠINA - NALAZ KAMENE SJEKIRE
- 45 KAŠINA - NALAZ ANTIČKOG NOVCA
- 46 KAŠINA - KOBILJAK
- 47 MARKOVO POLJE / SESVETE - SELČINA
- 48 SESVETE - SESVETSKI KRALJEVEC
- 49 VUGROVEC DONJI - KUĆA I. GORINCA
- 50 VUGROVEC GORNJI / VUGER SELO - GRADINA



MJ. 1:100 000



9. ARHEOLOŠKA NALAZIŠTA U GRADSKOJ ČETVRTI SESVETE - UGROŽENOST NALAZIŠTA ///
ARHEOLOŠKA NAJDIŠČA V MESTNI ČETRTI SESVETE - OGROŽENOST NAJDIŠČA

40 ARHEOLOŠKO NALAZIŠTE /// ARHEOLOŠKO NAJDIŠČE

PLANIRANA TRASA 400 KV DALEKOVODA /// PLANIRANA TRASA 400 kv DALJNOVODA

PODRUČJE MOGUĆE GRADNJE GRAĐEVINE
ELEKTRONIČKE KOMUNIKACIJSKE
INFRASTRUKTURE I POVEZANE OPREME ///
PODRUČJE MOŽNE GRADNJE GRADBENE
ELEKTROTEHNIČNE KOMUNIKACIJSKE
INFRASTRUKTURE IN POVEZANE OPREME

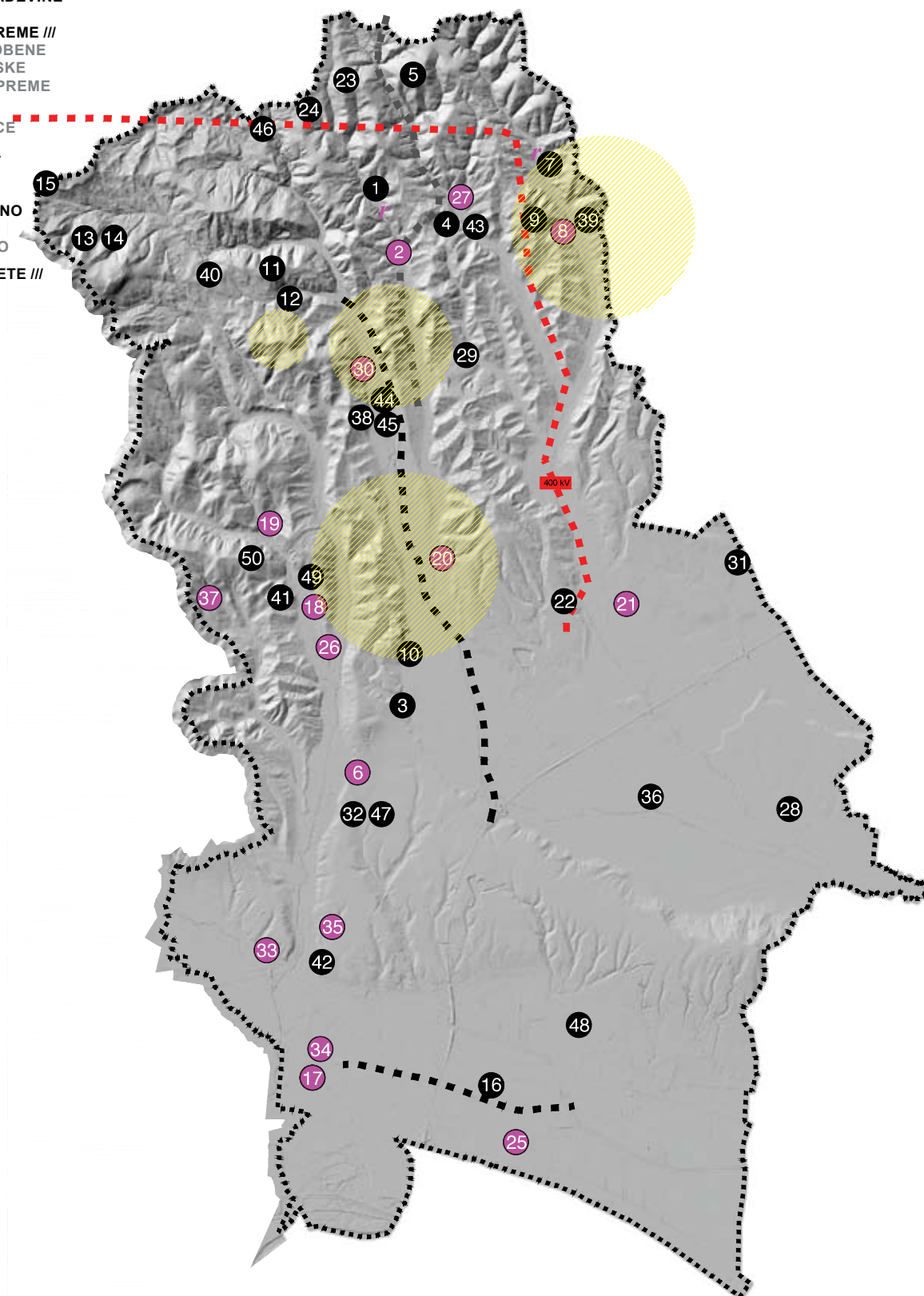
PLANIRANA TRASA PROMETNICE
/// NAČRTOVANA TRASA PROMETNICE

ALTERNATIVNA PLANIRANA TRASA
PROMETNICE /// ALTERNATIVNA
NAČRTOVANA TRASA PROMETNICE

40 ARHEOLOŠKO NALAZIŠTE UGROŽENO
IZGRADNJOМ /// ARHEOLOŠKO
NAJDIŠČE OGROŽENO Z IZGRADNJO

GRANICA GRADSKE ČETVRTI SESVETE ///
MEJA MESTNE ČETRTI SESVETE
RETENCIJA ///
RETENCIJA

- 01 BLAGUŠA - GRADIŠĆE
- 02 BLAGUŠA - STARO SELO
- 03 ĐURĐEKOVEC / PARUŽEVINA - LUŠCI
- 04 GLAVNICA DONJA - FRTIĆ
- 05 GLAVNICA DONJA - KUZELIN
- 06 MARKOVO POLJE - SVINJAREVO
- 07 MORAVČE - DRAŠČICA
- 08 MORAVČE - ROŠNICA
- 09 MORAVČE - HRTIĆ
- 10 PARUŽEVINA / ĐURĐEKOVEC - GRADIŠĆE
- 11 PLANINA DONJA - GRADEC
- 12 PLANINA DONJA - GRADIŠĆE
- 13 PLANINA GORNJA - ROG
- 14 PLANINA GORNJA - TOPLA PEĆ
- 15 PLANINA GORNJA - TEPCINA ŠPICA
- 16 SESVETE - DUMOVEČKI LUG
- 17 SESVETE - TRASA RIMSKE CESTE
- 18 VUGROVEC DONJI - KAMENICA/SLATINA
- 19 VUGROVEC GORNJI - CASTRUM VUGRA
- 20 VURNOVEC - GRADIŠĆE
- 21 BELOVAR - MAROF
- 22 BELOVAR / ŽERJAVINEC - TRAG RIMSKE CESTE
- 23 BLAGUŠA - GROHOT
- 24 BLAGUŠA - KAMENICA
- 25 DUMOVEC - NOVI DUMOVEC
- 26 ĐURĐEKOVEC - KUNTAŠEV BREG
- 27 GLAVNICA DONJA - CENTAR
- 28 GLAVNICA - CRNIČEVO
- 29 JESENOVEC - MAROFIŠĆE-FONDUŠ
- 30 KAŠINA - KLAČICE
- 31 LUŽAN - KAMENICA
- 32 MARKOVO POLJE / SESVETE - TRAG A. CESTE
- 33 SESVETE - STARO BRESTJE
- 34 SESVETE - JELKOVEC
- 35 SESVETE - ARHEOLOŠKO PODRUČJE
- 36 ŠAŠINOVEC - PREMA ŠAŠINOVCU
- 37 ŠIMUNČEVEC - ŠIMUNČEVEC
- 38 KAŠINA - CRKVA SV. PETRA I PAVLA
- 39 MORAVČE - CRKVA PRESVETOG TROJSTVA
- 40 PLANINA DONJA - CRKVA SV. JURJA
- 41 VUGER SELO - CRKVA SV. MIHALJA
- 42 SESVETE - CRKVA SVIH SVETIH
- 43 GLAVICA DONJA - RASPELO
- 44 KAŠINA - NALAZ KAMENE SJEKIRE
- 45 KAŠINA - NALAZ ANTIČKOG NOVCA
- 46 KAŠINA - KOBILJAK
- 47 MARKOVO POLJE / SESVETE - SELČINA
- 48 SESVETE - SESVETSKI KRALJEVEC
- 49 VUGROVEC DONJI - KUĆA I. GORINCA
- 50 VUGROVEC GORNJI / VUGER SELO - GRADINA



MJ. 1:100 000

100 ha

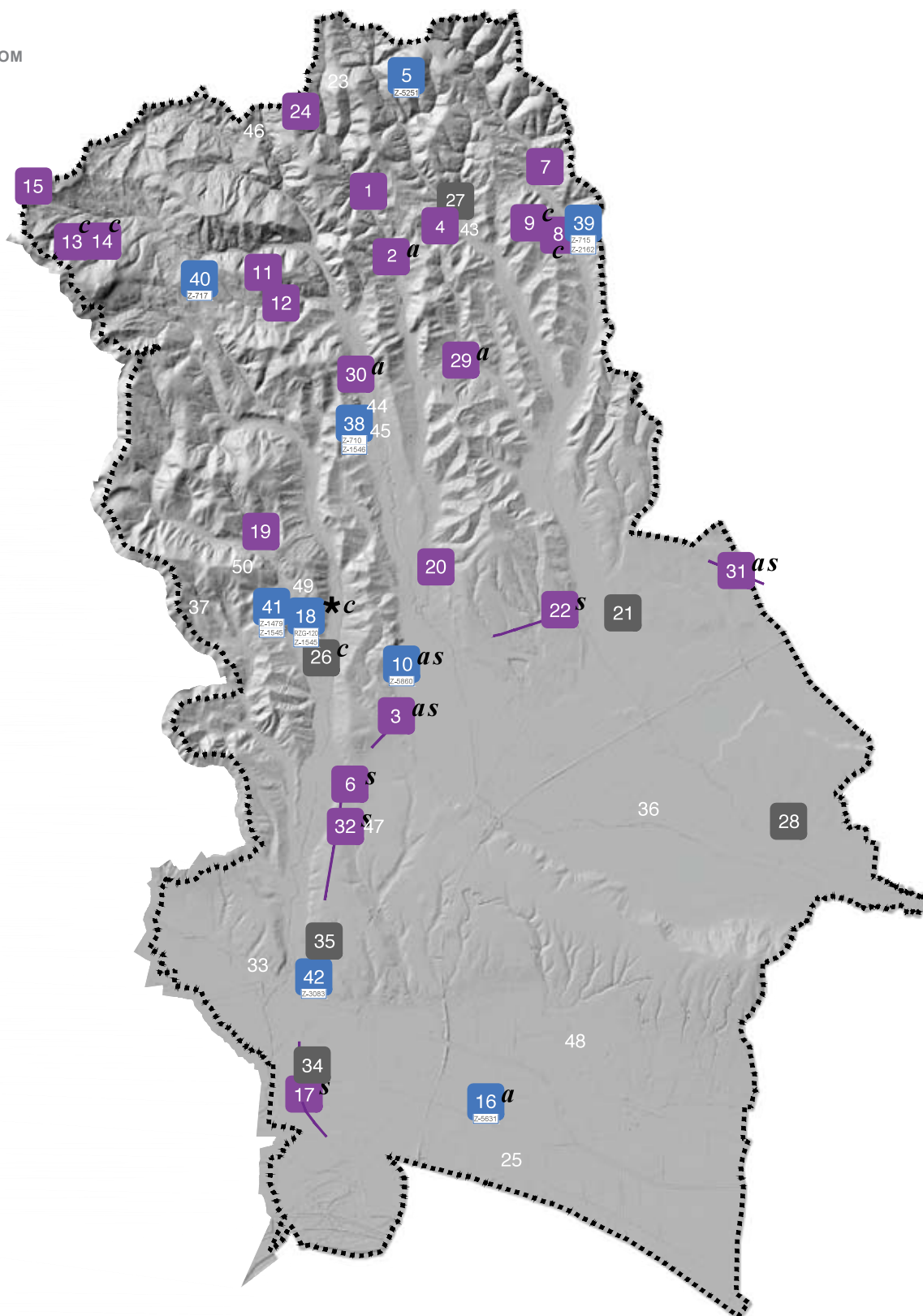
10. ARHEOLOŠKA NALAZIŠTA U GRADSKOJ ČETVRTI SESVETE - PRIJEDLOG ZAŠTITE ///
ARHEOLOŠKA NAJDIŠČA V MESTNI ČETRTI SESVETE - PREDLOG VARSTVA

- 10** ZAŠTIĆENO KULTURNO DOBRO ///
ZAŠČITENA KULTURNA DOBRINA
- 10** PRIJEDLOG PRAVNE ZAŠTITE ///
PREDLOG PRAVNEGA VARSTVA
- 10** ZAŠTITA PROSTORNIM PLANOM ///
VARSTVO S PROSTORSKIM NAČRTOM

- a** ARHEOLOŠKA PRIČUVA ///
ARHEOLOŠKA REZERVA
- s** SERIJSKO DOBRO ///
SERIJSKA DOBRINA
- c** ARHEOLOŠKO PODRUČJE ///
ARHEOLOŠKO PODROČJE
- *** REVIZIJA STATUSA I RJEŠENJA ///
REVIZIJA STATUSA IN REŠITEV

GRANICA GRADSKOJ ČETVRTI
SESVETE /// MEJA MESTNE
ČETRTI SESVETE


- 01 BLAGUŠA - GRADIŠČE
02 BLAGUŠA - STARO SELO
03 ĐURĐEKOVEC / PARUŽEVINA - LUŠCI
04 GLAVNICA DONJA - FRTIĆ
05 GLAVNICA DONJA - KUZELIN
06 MARKOVO POLJE - SVINJAREVO
07 MORAVČE - DRAŠČICA
08 MORAVČE - ROŠNICA
09 MORAVČE - HRTIĆ
10 PARUŽEVINA / ĐURĐEKOVEC - GRADIŠČE
11 PLANINA DONJA - GRADEC
12 PLANINA DONJA - GRADIŠČE
13 PLANINA GORNJA - ROG
14 PLANINA GORNJA - TOPLA PEĆ
15 PLANINA GORNJA - TEPČINA ŠPICA
16 SESVETE - DUMOVEČKI LUG
17 SESVETE - TRASA RIMSKE CESTE
18 VUGROVEC DONJI - KAMENICA/SLATINA
19 VUGROVEC GORNJI - CASTRUM VUGRA
20 VURNOVEC - GRADIŠČE
21 BELOVAR - MAROF
22 BELOVAR / ŽERJAVINEC - TRAG RIMSKE CESTE
23 BLAGUŠA - GROHOT
24 BLAGUŠA - KAMENICA
25 DUMOVEC - NOVI DUMOVEC
26 ĐURĐEKOVEC - KUNTAŠEV BREG
27 GLAVNICA DONJA - CENTAR
28 GLAVNICA - CRNIČEVO
29 JESENOVEC - MAROFIŠČE-FONDUŠ
30 KAŠINA - KLAČICE
31 LUŽAN - KAMENICA
32 MARKOVO POLJE / SESVETE - TRAG A. CESTE
33 SESVETE - STARO BRESTJE
34 SESVETE - JELKOVEC
35 SESVETE - ARHEOLOŠKO PODRUČJE
36 ŠAŠINOVEC - PREMA ŠAŠINOVCU
37 ŠIMUNČEVEC - ŠIMUNČEVEC
38 KAŠINA - CRKVA SV. PETRA I PAVLA
39 MORAVČE - CRKVA PRESVETOG TROJSTVA
40 PLANINA DONJA - CRKVA SV. JURJA
41 VUGER SELO - CRKVA SV. MIHALJA
42 SESVETE - CRKVA SVIH SVETIH
43 GLAVICA DONJA - RASPELO
44 KAŠINA - NALAZ KAMENE SJEKIRE
45 KAŠINA - NALAZ ANTIČKOG NOVCA
46 KAŠINA - KOBILJAK
47 MARKOVO POLJE / SESVETE - SELČINA
48 SESVETE - SESVETSKI KRALJEVEC
49 VUGROVEC DONJI - KUĆA I. GORINCA
50 VUGROVEC GORNJI / VUGER SELO - GRADINA

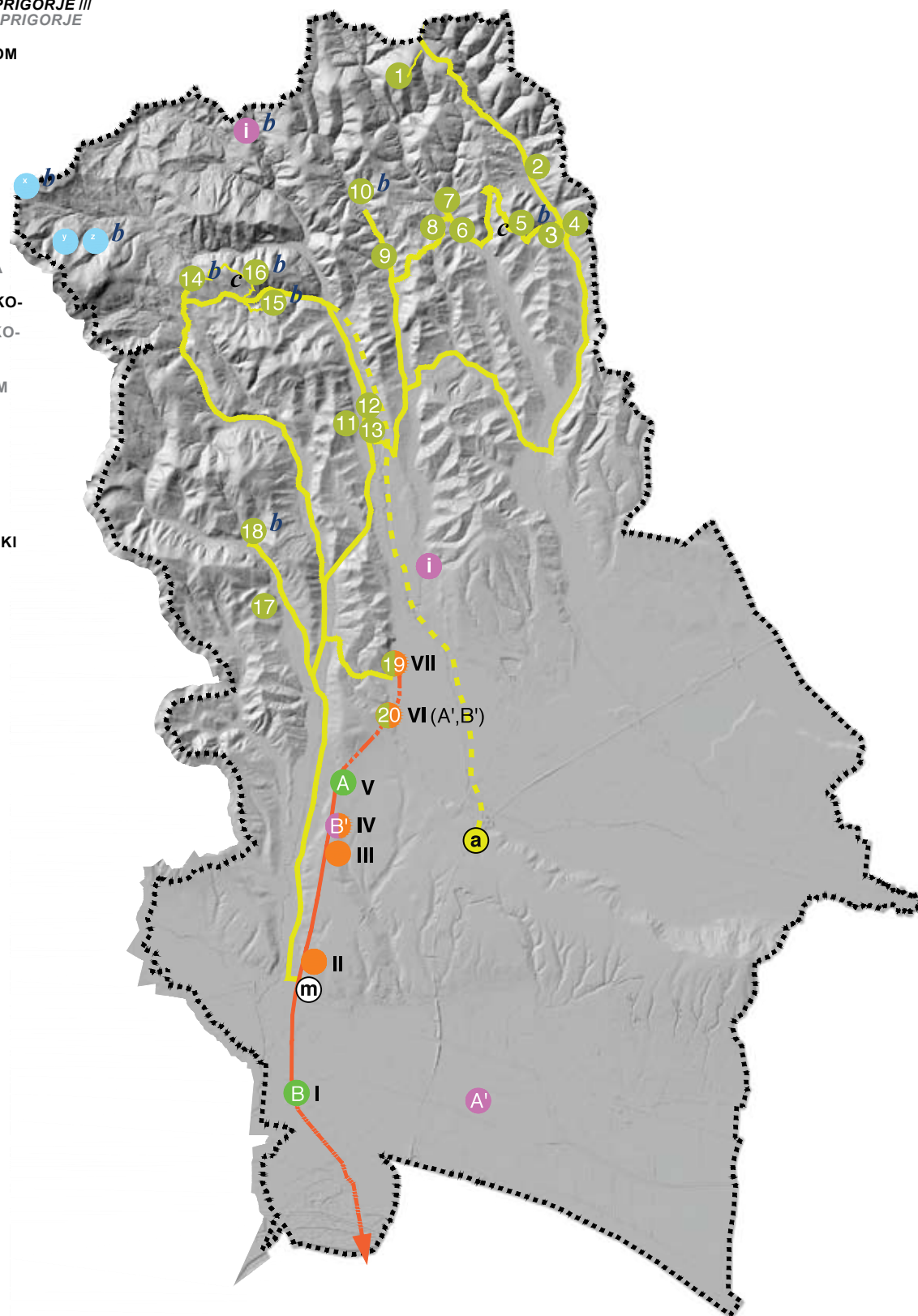


MJ. 1:100 000

100 ha

13. PRIJEDLOG PREZENTACIJE ARHEOLOŠKOG NASLIJEĐA U GRADSKOJ ČETVRTI SESVETE - MODELI PREZENTACIJE ///
 PREDLOG PREZENTACIJE ARHEOLOŠKE DEDIŠČINE V MESTNI ČETRTEI SESVETE - MODELI PREZENTACIJE

-  ARHEOLOŠKI PUT KUZELIN I SESVETSKO PRIGORJE ///
ARHEOLOŠKA POT KUZELIN I SESVETSKO PRIGORJE
-  ARHEOLOŠKI LOKALITET NA ARHEOLOŠKOM
PUTU KUZELIN I SESVETSKO PRIGORJE ///
ARHEOLOŠKO NAJDIŠČE NA ARHEOLOŠKI
POTI KUZELIN I SESVETSKO PRIGORJE
-  INTERPRETACIJSKI CENTAR ///
INTERPRETACIJSKI CENTER
-  IZDVOJENI LOKALITET ///
LOČENA LOKACIJA (NAJDIŠČE)
-  PREZENTACIJA UZ PLANINARSKI PUT ///
PREZENTACIJA OB PLANINSKI POTI
-  REKREACIJSKO-ARHEOLOŠKA STAZA
SESVETE /// REKREACIJSKO-ARHEOLOŠKA
STEZA SESVETE
-  ARHEOLOŠKI LOKALITET NA REKREACIJSKO-
ARHEOLOŠKOJ STAZI SESVETE ///
ARHEOLOŠKA LOKACIJA NA REKREACIJSKO-
ARHEOLOŠKI STEZI SESVETE
-  OBILAZAK BALONOM /// OBHOD Z BALONOM
-  ULAZ S AVTOCESTE (PPGZ 2014) /// VHOD IZ
AVTOCESTE (PPGZ 2014)
-  MUZEJ PRIGORJA /// MUZEJ PRIGORJA
-  GRANICA GRADSKO ČETVRTI SESVETE ///
MEJA MESTNE ČETRTEI SESVETE
-  INTERPRETACIJSKI CENTAR UZ ARHEOLOŠKI
PUT /// INTERPRETACIJSKI CENTER OB
ARHEOLOŠKI POTI

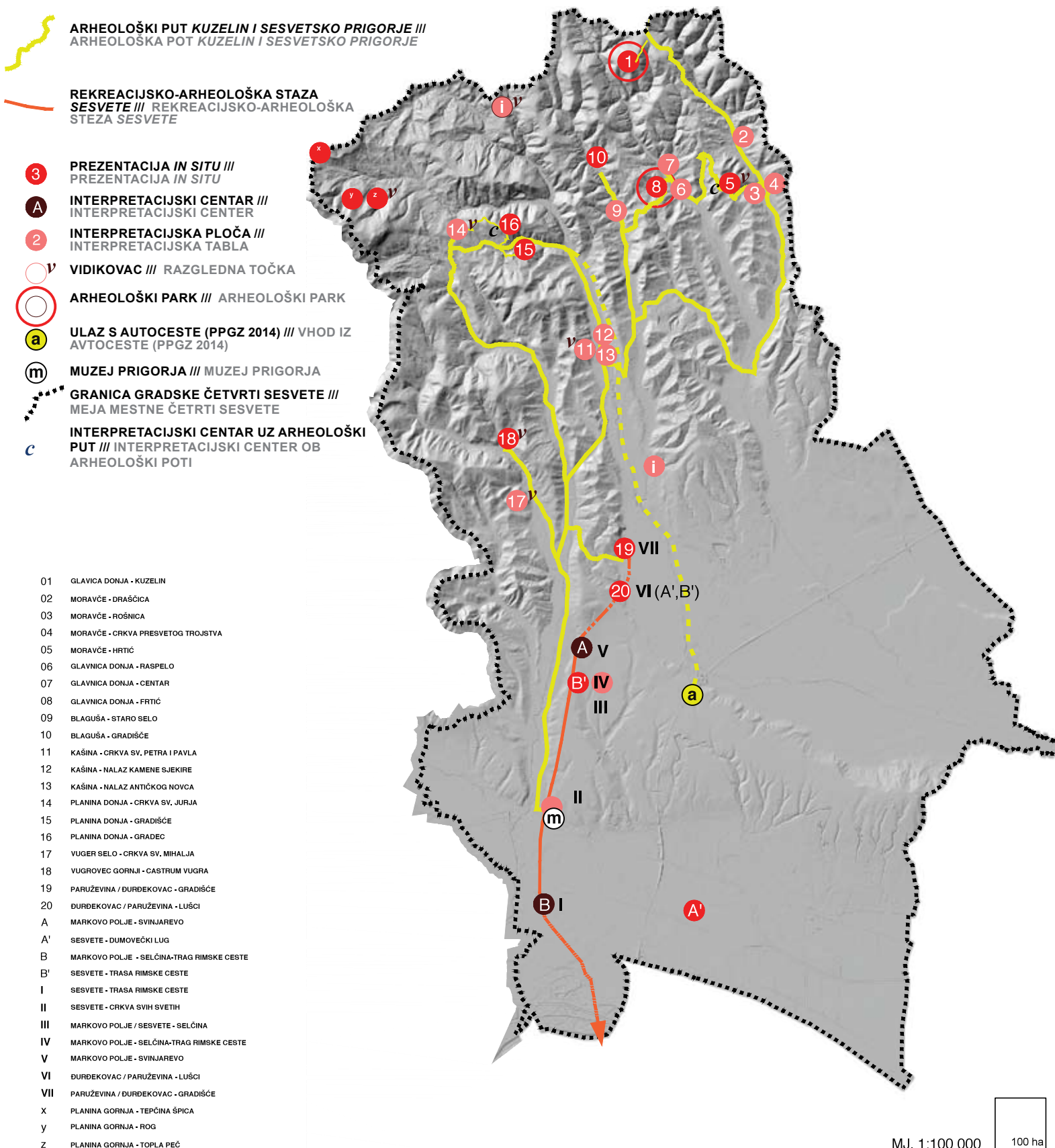


- 01 GLAVICA DONJA - KUZELIN
- 02 MORAVČE - DRAŠČICA
- 03 MORAVČE - ROŠNICA
- 04 MORAVČE - CRKVA PRESVETOG TROJSTVA
- 05 MORAVČE - HRTIĆ
- 06 GLAVNICA DONJA - RASPELO
- 07 GLAVNICA DONJA - CENTAR
- 08 GLAVNICA DONJA - FRTIĆ
- 09 BLAGUŠA - STARO SELO
- 10 BLAGUŠA - GRADIŠĆE
- 11 KAŠINA - CRKVA SV. PETRA I PAVLA
- 12 KAŠINA - NALAZ KAMENE SJEKIRE
- 13 KAŠINA - NALAZ ANTIČKOG NOVCA
- 14 PLANINA DONJA - CRKVA SV. JURJA
- 15 PLANINA DONJA - GRADIŠĆE
- 16 PLANINA DONJA - GRADEC
- 17 VUGER SELO - CRKVA SV. MIHALJA
- 18 VUGROVEC GORNJI - CASTRUM VUGRA
- 19 PARUŽEVINA / ĐURDEKOVAC - GRADIŠĆE
- 20 ĐURDEKOVAC / PARUŽEVINA - LUŠCI
- A MARKOVO POLJE - SVINJAREVO
- A' SESVETE - DUMOVEČKI LUG
- B MARKOVO POLJE - SELČINA-TRAG RIMSKE CESTE
- B' SESVETE - TRASA RIMSKE CESTE
- I SESVETE - TRASA RIMSKE CESTE
- II SESVETE - CRKVA SVIH SVETIH
- III MARKOVO POLJE / SESVETE - SELČINA
- IV MARKOVO POLJE - SELČINA-TRAG RIMSKE CESTE
- V MARKOVO POLJE - SVINJAREVO
- VI ĐURDEKOVAC / PARUŽEVINA - LUŠCI
- VII PARUŽEVINA / ĐURDEKOVAC - GRADIŠĆE
- X PLANINA GORNJA - TEPČINA ŠPICA
- y PLANINA GORNJA - ROG
- z PLANINA GORNJA - TOPLA PEĆ

MJ. 1:100 000

100 ha

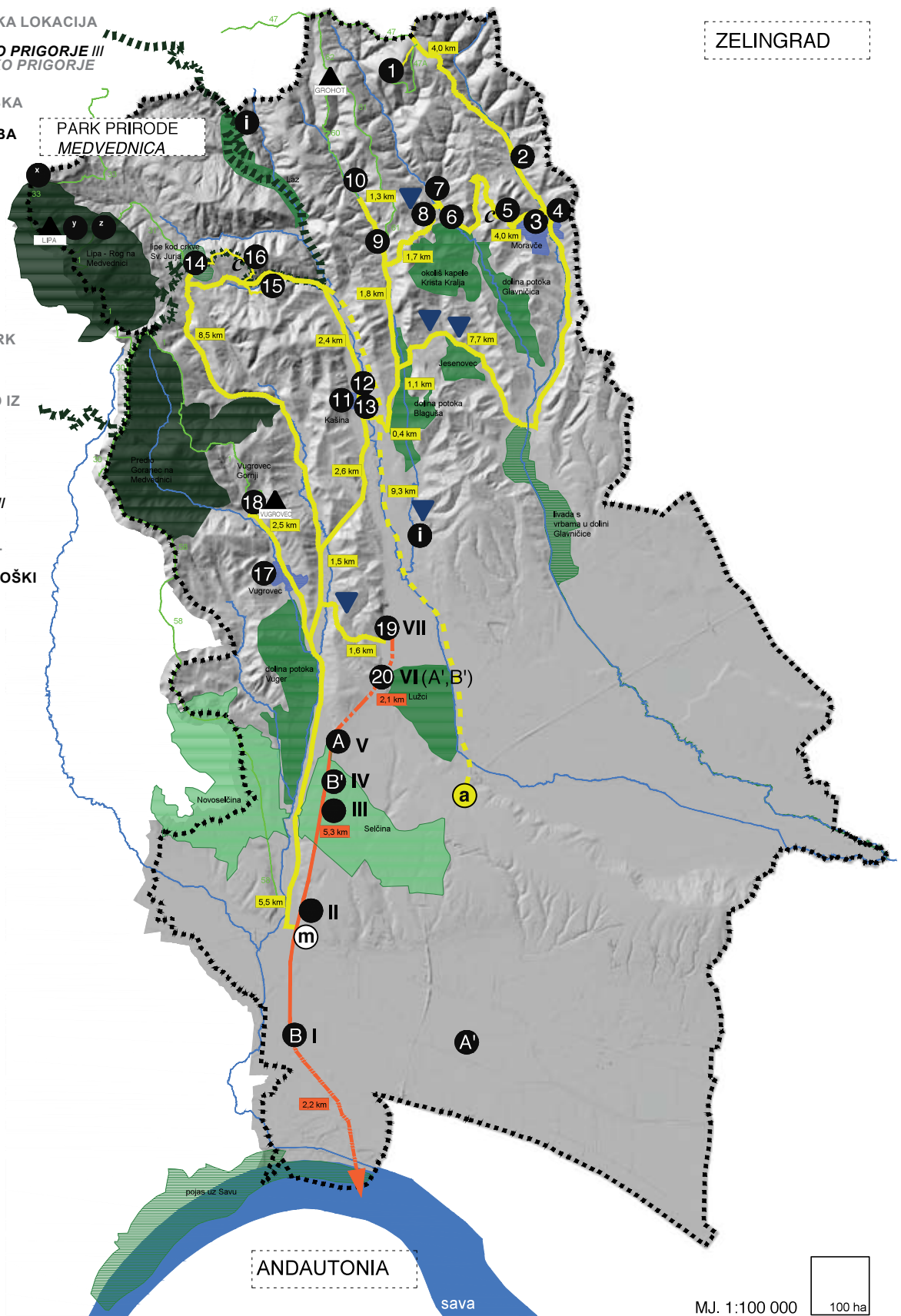
15. PRIJEDLOG PREZENTACIJE ARHEOLOŠKOG NASLIJEĐA U GRADSKOJ ČETVRTI SESVETE - VRSTE PREZENTACIJE ///
 PREDLOG PREZENTACIJE ARHEOLOŠKE DEDIŠČINE V MESTNI ČETRTEI SESVETE - VRSTE PREZENTACIJE



17. PRIJEDLOG PREZENTACIJE ARHEOLOŠKOG NASLIJEĐA U GRADSKOJ ČETVRTI SESVETE - PRATEĆI SADRŽAJ ///
 PREDLOG PREZENTACIJE ARHEOLOŠKE DEDIŠČINE V MESTNI ČETRTEI SESVETE - SPREMLJAJOČE VSEBINE

- 1** ARHEOLOŠKI LOKALITET /// ARHEOLOŠKA LOKACIJA
- ARHEOLOŠKI PUT KUZELIN I SESVETSKO PRIGORJE /// ARHEOLOŠKA POT KUZELIN I SESVETSKO PRIGORJE**
- REKREACIJSKO-ARHEOLOŠKA STAZA SESVETE /// REKREACIJSKO-ARHEOLOŠKA STEZA SESVETE**
- OPG PRI VINSKOJ CESTI GRADA ZAGREBA /// DK PRI VINSKI CESTI MESTA ZAGREB**
- PLANINARSKI DOM /// PLANINSKI DOM**
- GRANICA PARKA PRIRODE MEDVEDNICA /// MEJA NARAVNEGA PARKA MEDVEDNICA**
- ZAŠTIĆENI KRAJOLIK /// ZAŠČITENA POKRAJINA**
- VRIJEDAN KRAJOLIK (PPGZ 2014) /// DRAGOCENA POKRAJINA (PPGZ 2014)**
- VRIJEDNA GRADSKA PARK ŠUMA (PPGZ 2014) /// DRAGOCEN MESTNI GOZDNI PARK**
- POVIJESNA GRADITELJSKA CJELINA /// ZGODOVINSKA GRADITELJSKA CELOTA**
- a** **ULAZ S AVTOCESTE (PPGZ 2014) /// VHOD IZ AVTOCESTE (PPGZ 2014)**
- m** **MUZEJ PRIGORJA /// MUZEJ PRIGORJA**
- VODOTOK /// VODNI TOK**
- GRANICA GRADSKOJ ČETVRTI SESVETE /// MEJA MESTNE ČETRTEI SESVETE**
- PLANINARSKA STAZA /// PLANINSKA POT**
- c** **INTERPRETACIJSKI CENTAR UZ ARHEOLOŠKI PUT /// INTERPRETACIJSKI CENTAR OB ARHEOLOŠKI POTI**

- 01 GLAVICA DONJA - KUZELIN
- 02 MORAVČE - DRAŠČICA
- 03 MORAVČE - ROŠNICA
- 04 MORAVČE - CRKVA PRESVETOG TROJSTVA
- 05 MORAVČE - HRTIĆ
- 06 GLAVNICA DONJA - RASPELO
- 07 GLAVNICA DONJA - CENTAR
- 08 GLAVNICA DONJA - FRTIĆ
- 09 BLAGUŠA - STARO SELO
- 10 BLAGUŠA - GRADIŠĆE
- 11 KAŠINA - CRKVA SV. PETRA I PAVLA
- 12 KAŠINA - NALAZ KAMENE SJEKIRE
- 13 KAŠINA - NALAZ ANTIČKOG NOVCA
- 14 PLANINA DONJA - CRKVA SV. JURJA
- 15 PLANINA DONJA - GRADIŠĆE
- 16 PLANINA DONJA - GRADEC
- 17 VUGER SELO - CRKVA SV. MIHALJA
- 18 VUGROVEC GORNJI - CASTRUM VUGRA
- 19 PARUŽEVINA / ĐURDEKOVAC - GRADIŠĆE
- 20 ĐURDEKOVAC / PARUŽEVINA - LUŠCI
- A MARKOVO POLJE - SVINJAREVO
- A' SESVETE - DUMOVEČKI LUG
- B MARKOVO POLJE - SELČINA-TRAG RIMSKE CESTE
- B' SESVETE - TRASA RIMSKE CESTE
- I SESVETE - TRASA RIMSKE CESTE
- II SESVETE - CRKVA SVIH SVETIH
- III MARKOVO POLJE / SESVETE - SELČINA
- IV MARKOVO POLJE - SELČINA-TRAG RIMSKE CESTE
- V MARKOVO POLJE - SVINJAREVO
- VI ĐURDEKOVAC / PARUŽEVINA - LUŠCI
- VII PARUŽEVINA / ĐURDEKOVAC - GRADIŠĆE
- X PLANINA GORNJA - TEPČINA ŠPICA
- Y PLANINA GORNJA - ROG
- Z PLANINA GORNJA - TOPLA PEĆ



Nakladnik /// Založnik: Muzej Prigorja, Trg Dragutina Domjanića 5, Sesvete

Za nakladnika /// Za založnika: Morena Želja Želle

Urednik /// Urednik: Morena Želja Želle

Autori tekstova /// Avtorji besedila: akademik Mladen Obad Šćitaroci, dr.sc. Marko Rukavina, mr.sc. Ksenija Petrić, Damir Fofić

Autori fotografija /// Avtorji fotografij: mr.sc. Ksenija Petrić, dr.sc. Tin Oberman

Autori karata /// Avtorji zemljevidov: akademik Mladen Obad Šćitaroci, dr.sc. Marko Rukavina, mr.sc. Ksenija Petrić, dr.sc. Tin Oberman

Lektura /// Lektura: Siniša Runjaić

Prijevod /// Prevod: Biserka Sevšek

Grafička priprema /// Grafična priprava: ILI NET j.d.o.o.

Tisak /// Tisk: Tiskara Zelina d.d.

Naklada /// Naklada: 300 kom

Zagreb, rujan 2015. /// Zagreb, september 2015

Izvor korištenih Digitalnih ortofotografija 2012 i Digitalnog modela reljefa - »Grad Zagreb, Gradski ured za stratejsko planiranje i razvoj Grada« /// Vir uporabljenih digitalnih ortofotografij 2012 in digitalnega modela reliefa - "Mesto Zagreb, Mestni urad za strateško načrtovanje in razvoj mesta"

ISBN: 978-953-7820-05-3

CIP zapis dostupan u računalnome katalogu Nacionalne i sveučilišne knjižnice u Zagrebu pod brojem 000912126 /// Zapis CIP je na voljo v računalniškem katalogu Narodne in univerzitetne knjižnice v Zagrebu pod št. 000912126

Naložba v vašo prihodnost
Operacijo delno financira Evropska unija
Evropski sklad za regionalni razvoj



Ulaganje u vašu budućnost
Operaciju dijelomično financira Evropska unija
Evropski fond za regionalni razvoj

